

選舉管理委員會

香港灣仔港灣道 25 號
海港中心 10 樓

ELECTORAL AFFAIRS COMMISSION

10/F, Harbour Centre
25 Harbour Road
Wan Chai
Hong Kong

本函檔號 OUR REF.: REO CR/14/5/DC-15 (Pt. 4)
來函檔號 YOUR REF.:

圖文傳真 Fax: 2511 1682
電話 Tel.: 2827 1269
網址 Web Site: <http://www.eac.gov.hk/>

主席的話

二零一五年區議會選舉 選區分界及名稱臨時建議 諮詢市民意見

二零一五年區議會選舉將於二零一五年年底舉行。根據《選舉管理委員會條例》第 4(a) 和 18 條的規定，選舉管理委員會（“選管會”）須檢討區議會選區現時的分界，並於二零一四年十一月五日或之前就二零一五年區議會選舉採用的選區分界及名稱，向行政長官提出建議。

選管會已就二零一五年區議會選舉的選區分界及名稱擬定臨時建議。在擬定選區分界時，選管會採用了附錄 I 所列的法定準則和工作原則。對於預計人口在法例許可幅度之內的現有選區，選管會按照一貫的做法會保持其分界不變，以減少因修訂分界可能對選民造成的不便。至於那些預計人口會偏離許可幅度的選區，選管會建議調整其分界以及鄰近選區(如有需要)的分界，以令有關選區的預計人口盡量維持在許可幅度之內。因應立法會通過就二零一五年區議會選舉在九個地區增加共 19 個民選議席，選管會相應地建議在有關地區劃定 19 個新增選區。另外，選管會為顧及某些選區的社區獨特性、地方聯繫的維持，以及有關區域的自然特徵，在有有效理據的支持下建議容許部分選區的人口偏離許可幅度。

根據選管會的臨時建議，我們建議劃定 19 個新增選區及調整 111 個現有選區的分界。需要作出改動的選區的建議分界範圍和名稱，包括人口獲容許偏離許可幅度的選區，連同選管會的考慮因素載列於附錄 II。選管會就二零

一五年區議會選舉在 18 區內共 431 個選區所作出的臨時建議的摘要，包括選區的代號、名稱和預計人口的資料，已載列於附錄 III。

我們現按照《選舉管理委員會條例》第 19 條，夾附顯示所有建議選區的分界範圍和名稱的地圖，以及載有暫定選區範圍分界說明的文件，諮詢市民意見。諮詢期為期三十日，由二零一四年六月二十六日起至二零一四年七月二十五日止（包括首末兩天）。

請於二零一四年七月二十五日或之前，將你對臨時建議的書面申述，送交香港灣仔港灣道 25 號海港中心 10 樓“選舉管理委員會秘書處”，傳真至 2511 1682 或電郵至 eacenq@reo.gov.hk。逾期遞交的申述書將不予考慮。你亦可以在二零一四年七月七日、九日或十一日的公眾諮詢大會上，向我們提出口頭申述。諮詢大會的詳情載於附錄 IV。如有查詢，請致電 2827 1269 與選管會秘書處聯絡。

由於在公眾諮詢大會中供口頭申述的時間有限，預料選管會將不能聽取冗長的申述，因此，任何擬作出詳細申述的人士，請以書面提交。

選管會一向竭力確保選舉在公開、公平和誠實的情況下進行。劃定選區分界是二零一五年區議會選舉各項安排中重要的一環。無疑我們定會收到反對者的意見及建議。但請注意，我們也需知道我們的意見是否有人贊同，否則會令人誤會無人支持或同意我們的臨時建議。

選管會收到的意見日後將會完全公開，以供市民參閱。如欲把姓名或意見保密，請在來文註明。除非另有指定，否則所有回應都會以公開資料處理。



選舉管理委員會主席馮驊

二零一四年六月二十六日
(連附件)

二零一五年區議會選舉

選區分界的劃定

(I) 法定準則

- (a) 選管會在切實可行的情況下，須確保各建議選區人口盡量接近標準人口基數。“標準人口基數”是指將香港人口總數除以在區議會一般選舉中選出的民選議員總數所得之數
(註：就二零一五年區議會選舉而言，香港人口總數(由政府預測至二零一五年六月三十日)為7,311,300人；民選議員總數為431個。因此，標準人口基數為16,964人，即 $7,311,300 \div 431$)；
- (b) 倘某建議選區實際上不能遵從上述(a)項的規定，選管會須確保該選區的人口偏離標準人口基數不超出25% (即12,723人至21,205人的幅度之內)；
- (c) 選管會須顧及保持社區獨特性、地方聯繫，以及有關區域的自然特徵(例如大小、形狀、交通方便程度及發展等)；
- (d) 只有在選管會認為上述(c)項的一種或多種考慮事項使其有需要或適宜不嚴格地按上述(a)及(b)項行事的情況下，選管會方可不嚴格地按(a)及(b)項行事；及
- (e) 選管會必須分別依循《區議會條例》(第547章)附表1及3所指明或規定的地方行政區現行區界，以及每個區議會通過選舉產生的議員人數。各地方行政區就二零一五年區議會選舉須劃定的選區數目如下一

<u>區議會</u>	<u>選區數目</u>
1. 中西區	15
2. 灣仔區	13
3. 東區	35
4. 南區	17
5. 油尖旺區	19
6. 深水埗區	23
7. 九龍城區	24
8. 黃大仙區	25
9. 觀塘區	37
10. 荃灣區	18
11. 屯門區	29
12. 元朗區	35
13. 北區	18
14. 大埔區	19
15. 西貢區	27
16. 沙田區	38
17. 葵青區	29
18. 離島區	10
總數：	431

(II) 工作原則

- (a) 人口數字在許可幅度之內(即就二零一五年區議會選舉而言，介乎 12,723 人至 21,205 人之間)的現有選區，其分界會盡量保持不變；
- (b) 人口超出許可幅度的現有選區，若該選區在上屆區議會選舉已獲准超出許可幅度，而有關支持理據仍然有效，其分界會盡量維持不變；
- (c) 除上文(b) 項所述的情況外，凡人口超出許可幅度的選區，其分界及毗鄰選區的分界均會調整，以組成新選區(除非有理據須基於社區獨特性、維持社區聯繫及／或自然特徵而保持該些選區分界不變)。如有多

於一個調整選區分界的方法，選管會採用影響最少現有選區的方法，否則，便採用偏離標準人口基數最少的方法；

- (d) 政治因素不在考慮之列；
- (e) 為即將產生的新劃定選區命名時，選管會會徵詢民政事務總署有關民政事務專員的意見，然後參考該選區內的主要特徵、道路或住宅樓宇，以提出選區名稱的建議；
- (f) 在地區及選區代號方面，在選管會臨時建議中的地區字母代號由“A”開始編配，首先是中西區及其他香港島的地區，接着是九龍和新界地區，其中“I”和“O”不用，以免混亂。選區代號由數字“01”開始，前面冠以所屬地區的字母代號。“01”應配予人口最稠密的選區，或在所屬地區內傳統上視為最重要、最顯著或是區內核心的選區，然後以順時針方向為其他選區編配號碼，盡可能使連續號碼的選區相鄰。選管會希望採用這個方法後，任何人在查閱地圖時會較易明白，並可更輕易地找到選區。上述方法自一九九四年已開始採用，市民應已熟知；
- (g) 對於伸延至海域以與地區界線一致的選區分界，有關選區界線，應盡量與海域上的地區界線互成直角；及
- (h) 選管會會考慮公眾的建議及意見，並採納合適的意見。

選區分界的臨時建議

中西區

(15 個現有民選議席維持不變)

由於所有現有選區在 2015 年的預計人口均沒有超出法例許可幅度，因此，選管會並沒有就該些選區的分界作出任何修訂建議。

灣仔區

(自 2016 年 1 月起，因應地方行政區分界的調整，原屬東區的 2 個選區會轉移到灣仔區，因此灣仔區民選議席數目會相應增加至 13 個)

由於所有現有選區(包括 2 個由東區轉移到灣仔區的選區)在 2015 年的預計人口均沒有超出法例許可幅度，因此，選管會並沒有就該些選區的分界作出任何修訂建議。

東區

有需要作出改動的選區分界

(自 2016 年 1 月起，因應地方行政區分界的調整，原屬東區的 2 個選區會轉移到灣仔區，因此民選議席數目會相應減至 35 個)

選區名稱及編號 [人口(偏離百分比)]	建議選區範圍 (確實範圍見夾附的選區分界建議圖 及暫定選區範圍區界說明)	選管會的考慮因素
筲箕灣 C05 [13,250 (-21.89%)] 阿公岩 C06 [19,188 (13.11%)]	包括筲箕灣東大街以西、愛秩序灣道以南、愛秩序街以東、筲箕灣道以北及筲箕灣街市附近的範圍。 包括愛蝶灣、東威大廈、明華大廈及東區走廊以南的範圍。	按選區分界建議圖於 2011 年的原區界，選區 C05(筲箕灣)在 2015 年的預計人口會低於法例許可的下限。為使該選區的人口能符合法例許可幅度，建議將選區 C06(阿公岩)原區界內近東大街的數座樓宇轉編入鄰近的選區 C05(筲箕灣)。
樂康 C32 [12,391 (-26.96%)]	包括康翠臺、樂翠臺及山翠苑。	按選區分界建議圖於 2011 年的原區界，選區 C32(樂康)在 2015 年的預計人口會輕微低於法例許可的下限。但鑑於社區完整性、地方聯繫、地理和人口的考慮，調整鄰近選區的分界令選區 C32(樂康)的人口調整至法例許可幅度之內並不可行，故此建議選區分界維持不變，並容許其人口偏離法例許可幅度。

南區

有需要作出改動的選區分界

(17 個民選議席維持不變)

選區名稱及編號 [人口(偏離百分比)]	建議選區範圍 (確實範圍見夾附的選區分界建議圖 及暫定選區範圍區界說明)	選管會的考慮因素
鴨脷洲邨 D02 [12,478 (-26.44%)]	包括鴨脷洲邨。	按選區分界建議圖於 2011 年的原區界，選區 D02(鴨脷洲邨)在 2015 年的預計人口會輕微低於法例許可的下限。但鑑於社區完整性、地方聯繫和人口的考慮，調整鄰近選區的分界以令選區 D02(鴨脷洲邨)的人口能調整至法例許可幅度之內並不可行，故此建議選區分界維持不變，並容許其人口偏離法例許可幅度。
華富南 (原名為華富一) D09 [12,429 (-26.73%)]	包括華富(一)邨。	按選區分界建議圖於 2011 年的原區界，選區 D09(華富南)在 2015 年的預計人口會輕微低於法例許可的下限。但鑑於社區完整性、地方聯繫和人口的考慮，調整鄰近選區的分界以令選區 D09(華富南)的人口能調整至法例許可幅度之內並不可行，故此建議選區分界維持不變，並容許其人口繼續偏離法例許可幅度 (於 2011 年的選區分界，此選區的人口亦獲准偏離法例許可幅度)。
海灣 D16 [18,417 (8.57%)] 赤柱及石澳 D17 [22,008 (29.73%)]	包括布廠灣以東、深水灣道以南、春坎角及銀洲附近海域的範圍。 包括大潭峽和馬塘坳以南、鶴咀半島、白筆山、赤柱半島及大浪排和雙四門部分海域的範圍。	按選區分界建議圖於 2011 年的原區界，選區 D17(赤柱及石澳)在 2015 年的預計人口會超出法例許可的上限。為使該選區的人口能符合法例許可幅度，建議將選區原區界內在春磡角道一帶的屋苑轉編入鄰近的選區 D16(海灣)。雖然選區 D17(赤柱及石澳)的人口仍輕微超出法例許可的上限，但鑑於社區完整性和地方聯繫的考慮，建議容許其人口繼續偏離法例許可幅度 (於 2011 年的選區分界，此選區的人口亦獲准偏離法例許可幅度)。

油尖旺區 有需要作出改動的選區分界

(自 2016 年 1 月起新增 2 個民選議席至 19 席)

選區名稱及編號 [人口(偏離百分比)]	建議選區範圍 (確實範圍見夾附的選區分界建議圖 及暫定選區範圍區界說明)	選管會的考慮因素
佐敦南 (原名為佐敦東) E02 [18,327 (8.03%)]	包括廣東道以東、佐敦道以南、覺士道和彌敦道以西及梳士巴利道以北的範圍。	按選區分界建議圖於 2011 年的原區界，選區 E04(油麻地南)(包括新增選區 E19(佐敦北))在 2015 年的預計人口會超出法例許可的上限，故此需要增加新選區以吸納超出的人口。建議：
佐敦西 E03 [14,818 (-12.65%)]	包括海寶路以東、欣翔道以南、炮台街以西及佐敦道以北的範圍。	(i) 在選區 E04(油麻地南)原區界內甘肅街至寧波街一段廟街的位置劃定新增的選區 E19(佐敦北)；及
油麻地南 (原名為油麻地) E04 [19,918 (17.41%)]	包括御金·國峰、駿發花園及碧街以南、彌敦道以西和甘肅街以北的範圍。	(ii) 為使選區 E19(佐敦北)的人口能符合法例許可幅度，將選區 E02(佐敦南)、E03(佐敦西)及 E16(油麻地北)原區界內鄰近廟街的部分樓宇轉編入選區 E19(佐敦北)。
油麻地北 (原名為京士柏) E16 [12,817 (-24.45%)]	包括廣東道以東、登打士街和豉油街以南及碧街和窩打老道以北的範圍。	上述建議令選區 E04(油麻地南)及 E19(佐敦北)的人口均能調整至法例許可幅度之內。
佐敦北 (新增選區) E19 [13,558 (-20.08%)]	以佐敦道一段廟街作為核心，包括炮台街以東、甘肅街以南、加士居道以西及佐敦道以北的範圍。	

選區名稱及編號 [人口(偏離百分比)]	建議選區範圍 (確實範圍見夾附的選區分界建議圖 及暫定選區範圍區界說明)	選管會的考慮因素
旺角西 E06 [15,423 (-9.08%)]	包括渡船街以東、南頭街和亞皆老街以南、彌敦道以西及登打士街以北的範圍。	按選區分界建議圖於 2011 年的原區界，選區 E18(尖沙咀中)(包括新增選區 E17(尖東及京士柏))在 2015 年的預計人口會超出法例許可的上限，故此需要增加新選區以吸納超出的人口。建議：
油麻地北 (原名為京士柏) E16 [12,817 (-24.45%)]	包括廣東道以東、登打士街和豉油街以南及碧街和窩打老道以北的範圍。	(i) 在選區 E18(尖沙咀中)原區界內漆咸道南以東的位置劃定新增的選區 E17(尖東及京士柏)，並吸納選區 E16(油麻地北)原區界內京士柏山的範圍，以使選區 E17(尖東及京士柏)的人口能符合法例許可幅度；及
尖東及京士柏 (新增選區) E17 [15,185 (-10.49%)]	以尖東及京士柏山一帶作為核心，包括漆咸道南以東至紅樂道及彌敦道以東、窩打老道以南和加士居道以北的範圍。	(ii) 為使選區 E16(油麻地北)的人口能符合法例許可幅度，將選區 E06(旺角西)原區界內咸美頓街一帶的樓宇轉編入鄰近的選區 E16(油麻地北)。
尖沙咀中 (原名為尖沙咀東) E18 [16,871 (-0.55%)]	包括覺士道和彌敦道以東、加士居道以南、漆咸道南以西及梳士巴利道以北的範圍。	上述建議令選區 E17(尖東及京士柏)及 E18(尖沙咀中)的人口均能調整至法例許可幅度之內。

選區名稱及編號 [人口(偏離百分比)]	建議選區範圍 (確實範圍見夾附的選區分界建議圖 及暫定選區範圍區界說明)	選管會的考慮因素
<p>富柏 E07 [18,820 (10.94%)]</p> <p>櫻桃 E09 [15,676 (-7.59%)]</p>	<p>包括帝柏海灣、柏景灣及海富苑。</p> <p>包括深旺道以東、利得街和晏架街以南、塘尾道以西和櫻桃街以北及帝峰・皇殿的範圍。</p>	<p>按選區分界建議圖於 2011 年的原區界，選區 E07(富柏)在 2015 年的預計人口會超出法例許可的上限。為使該選區的人口能符合法例許可幅度，建議將選區原區界內的帝峰・皇殿轉編入鄰近的選區 E09(櫻桃)。</p>
<p>大南 E12 [20,432 (20.44%)]</p> <p>旺角北 E13 [17,859 (5.28%)]</p>	<p>包括通洲街和楓樹街以東、界限街以南、彌敦道以西及洋松街和松樹街以北的範圍。</p> <p>包括塘尾道以東、荔枝角道和太子道西以南、彌敦道以西、南頭街和亞皆老街以北及長豐大廈的範圍。</p>	<p>按選區分界建議圖於 2011 年的原區界，選區 E12(大南)在 2015 年的預計人口會超出法例許可的上限。為使該選區的人口能符合法例許可幅度，建議將選區原區界內長豐大廈的範圍轉編入鄰近的選區 E13(旺角北)。</p>

深水埗區 有需要作出改動的選區分界

(自 2016 年 1 月起新增 2 個民選議席至 23 席)

選區名稱及編號 [人口(偏離百分比)]	建議選區範圍 (確實範圍見夾附的選區分界建議圖 及暫定選區範圍區界說明)	選管會的考慮因素
南昌北 F03 [19,807 (16.76%)]	包括巴域街以南、南昌街以西、長沙灣道以北及欽州街以東的範圍。	<p>按選區分界建議圖於 2011 年的原區界，選區 F03(南昌北)、F04(石硤尾)(包括新增選區 F05(南昌東)、F06(南昌南)及 F07(南昌中)在 2015 年的預計人口均會超出法例許可的上限，故此需要增加新選區以吸納超出的人口。建議：</p> <p>(i) 在選區 F04(石硤尾)原區界內窩仔街以南的位置劃定新增的選區 F05(南昌東)，並調整選區 F03(南昌北)、F06(南昌南)及 F22(南山、大坑東及大坑西)的選區分界，將部分樓宇轉編入選區 F05(南昌東)，以使後者的人口能符合法例許可的幅度；及</p> <p>(ii) 為使選區 F06(南昌南)及 F07(南昌中)的人口能符合法例許可的幅度，需要調整鄰近的選區 F03(南昌北)及 F08(南昌西)的選區分界。</p> <p>上述建議令選區 F03(南昌北)、F04(石硤尾)、F05(南昌東)、F06(南昌南)及 F07(南昌中)的人口均能調整至法例許可幅度之內。</p>
石硤尾 (原名為石硤尾及南昌東) F04 [20,852 (22.92%)]	包括石硤尾邨(除第 19 及 20 座外)。	
南昌東 (新增選區) F05 [18,487 (8.98%)]	包括南昌街以東、窩仔街以南及長沙灣道以北的範圍。	
南昌南 F06 [20,737 (22.24%)]	包括南昌街以東、界限街以北及長沙灣道以南的範圍。	
南昌中 F07 [18,413 (8.54%)]	包括荔枝角道以北、長沙灣道以南、南昌街以西及欽州街以東的範圍。	
南昌西 F08 [20,523 (20.98%)]	包括南昌街以西、荔枝角道以南及九江街和欽州街以東的範圍。	
南山、大坑東及大坑西 F22 [16,244 (-4.24%)]	包括南山邨、大坑東邨、大坑西新邨及仁寶大廈。	

選區名稱及編號 [人口(偏離百分比)]	建議選區範圍 (確實範圍見夾附的選區分界建議圖 及暫定選區範圍區界說明)	選管會的考慮因素
<p>幸福 F11 [15,401 (-9.21%)]</p> <p>荔枝角南 F12 [17,514 (3.24%)]</p> <p>荔枝角中 (新增選區) F16 [19,882 (17.20%)]</p> <p>荔枝角北 F17 [14,042 (-17.22%)]</p>	<p>包括碧海藍天，及長沙灣道以南、興華街以東和東京街以西的範圍。</p> <p>包括海麗邨及其以南的範圍。</p> <p>包括泓景臺、昇悅居、宇晴軒及一號•西九龍。</p> <p>包括西九龍走廊以北、蝴蝶谷道以東、呈祥道以南及興華街以西的範圍。</p>	<p>按選區分界建議圖於 2011 年的原區界，選區 F11(幸福)、F12(荔枝角南)及 F17(荔枝角北)(包括新增的F16(荔枝角中))在 2015 年的預計人口均會超出法例許可的上限，故此需要增加新選區以吸納超出的人口。建議：</p> <p>(i) 在選區 F17(荔枝角北)原區界內泓景臺、昇悅居、宇晴軒及一號•西九龍的位置劃定新增的選區 F16(荔枝角中)；及</p> <p>(ii) 為使選區 F11(幸福)、F12(荔枝角南)及 F17(荔枝角北)的人口能符合法例許可的幅度，將選區 F11(幸福)原區界內長沙灣道以北的樓宇轉編入鄰近的選區 F17(荔枝角北)，並將選區 F12(荔枝角南)原區界內的碧海藍天轉編入鄰近的選區 F11(幸福)。</p> <p>上述建議令選區 F11(幸福)、F12(荔枝角南)、F16(荔枝角中)及 F17(荔枝角北)的人口均能調整至法例許可幅度之內。</p>

九龍城區 有需要作出改動的選區分界

(自 2016 年 1 月起新增 2 個民選議席至 24 席)

選區名稱及編號 [人口(偏離百分比)]	建議選區範圍 (確實範圍見夾附的選區分界建議圖 及暫定選區範圍區界說明)	選管會的考慮因素
<p>馬頭圍 G01 [19,205 (13.21%)]</p> <p>宋皇臺 (原名為啓德) G11 [20,487 (20.77%)]</p> <p>啓德北 (新增選區) G12 [16,562 (-2.37%)]</p> <p>啓德南 (新增選區) G13 [14,599 (-13.94%)]</p>	<p>包括亞皆老街和太子道西以南、譚公道以西及天光道以東的範圍。</p> <p>包括宋皇臺道以南、譚公道以東及馬頭角道以北的範圍。</p> <p>包括德朗邨的德瑜樓和德珮樓及啓晴邨。</p> <p>包括德朗邨(除德瑜樓和德珮樓外)及啓德新發展區。</p>	<p>按選區分界建議圖於 2011 年的原區界，選區 G11(宋皇臺) (包括新增的選區 G12(啓德北)和 G13(啓德南))在 2015 年的預計人口會大幅超出法例許可的上限，故此需要增加新選區以吸納超出的人口。建議：</p> <p>(i) 在選區 G11(宋皇臺)原區界內啓晴邨及德朗邨的位置劃定兩個新增選區 G12(啓德北)及 G13(啓德南)；及</p> <p>(ii) 為使選區 G11(宋皇臺)的人口能符合法例許可幅度，將選區原區界內的中南大廈及譚公道的數座樓宇轉編入鄰近的選區 G01(馬頭圍)。</p> <p>上述建議令選區 G11(宋皇臺)、G12(啓德北)及 G13(啓德南)的人口均能調整至法例許可幅度之內。</p>
<p>馬頭圍 G01 [19,205 (13.21%)]</p> <p>何文田 G06 [20,651 (21.73%)]</p>	<p>包括亞皆老街和太子道西以南、譚公道以西及天光道以東的範圍。</p> <p>包括窩打老道以東、亞皆老街以南及公主道和常盛街以西的範圍。</p>	<p>按選區分界建議圖於 2011 年的原區界，選區 G06(何文田)在 2015 年的預計人口會超出法例許可的上限。為使該選區的人口能符合法例許可幅度，建議將選區原區界內的雅麗居轉編入鄰近的選區 G01(馬頭圍)。</p>
<p>黃埔西 G19 [20,624 (21.58%)]</p> <p>紅磡灣 G20 [19,607 (15.58%)]</p>	<p>包括黃埔花園的金柏苑、錦桃苑、翠楊苑和紫荊苑及海濱南岸。</p> <p>包括戴亞街以南、紅磡道以西及馬頭圍道、大沽街、明安街、福至街和紅菱街以東的範圍。</p>	<p>按選區分界建議圖於 2011 年的原區界，選區 G19(黃埔西)在 2015 年的預計人口會超出法例許可的上限。為使該選區的人口能符合法例許可幅度，建議將選區原區界內的香港理工大學學生宿舍賽馬會樓轉編入鄰近的選區 G20(紅磡灣)。</p>

黃大仙區 有需要作出改動的選區分界

(25 個民選議席維持不變)

選區名稱及編號 [人口(偏離百分比)]	建議選區範圍 (確實範圍見夾附的選區分界建議圖 及暫定選區範圍區界說明)	選管會的考慮因素
新蒲崗 H07 [21,677 (27.78%)]	包括仁愛街、崇齡街及景泰街以東北至彩虹道的範圍。	按選區分界建議圖於 2011 年的原區界，選區 H07(新蒲崗)在 2015 年的預計人口會輕微超出法例許可的上限。但鑑於社區完整性和地方聯繫的考慮，將選區 H07(新蒲崗)原區界內的樓宇轉編入鄰近的選區以吸納超出的人口並不理想或可行，故此建議選區分界維持不變，並容許其人口偏離法例許可幅度。
彩雲東 H21 [13,945 (-17.80%)] 彩雲西 H23 [13,487 (-20.50%)]	包括峻弦、豐盛街紀律部隊宿舍、曉暉花園、彩雲(二)邨的豐澤樓及彩輝邨。 包括彩峰苑、彩雲(一)邨的白鳳樓、玉麟樓、時雨樓、星晨樓、甘霖樓、日月樓、飛鳳樓和游龍樓及彩雲(二)邨的玉宇樓和瓊宮樓。	按選區分界建議圖於 2011 年的原區界，選區 H23(彩雲西)在 2015 年的預計人口會低於法例許可的下限。為使該選區的人口能符合法例許可幅度，建議將選區 H21(彩雲東)原區界內的彩雲(二)邨玉宇樓及瓊宮樓轉編入鄰近的選區 H23(彩雲西)。

觀塘區

有需要作出改動的選區分界及考慮因素

(自 2016 年 1 月起新增 2 個民選議席至 37 席)

選區名稱及編號 [人口(偏離百分比)]	建議選區範圍 (確實範圍見夾附的選區分界建議圖 及暫定選區範圍區界說明)	選管會的考慮因素
雙彩 J06 [19,162 (12.96%)]	包括彩德邨及彩盈邨的盈富樓、盈安樓和盈康樓。	按選區分界建議圖於 2011 年的原區界，選區 J06(雙彩)、J07(佐敦谷)及 J33(牛頭角上邨)(包括新增選區 J34(牛頭角下邨))在 2015 年的預計人口會超出法例許可的上限，故此需要增加新選區以吸納超出的人口。建議：
佐敦谷 J07 [19,358 (14.11%)]	包括彩福邨、彩霞邨及彩盈邨的盈樂樓和盈順樓。	(i) 在選區 J33(牛頭角上邨) 原區界內牛頭角下邨的位置劃定新增的選區 J34(牛頭角下邨)；及
牛頭角上邨 (原名為牛頭角) J33 [15,969 (-5.87%)]	包括牛頭角上邨。	(ii) 為使選區 J06(雙彩)、J07(佐敦谷)及 J34(牛頭角下邨)的人口能符合法例許可幅度，將選區 J07(佐敦谷)原區界內的兆景樓、安基苑、振華苑及樂雅苑轉編入鄰近的選區 J34(牛頭角下邨)，並將選區 J06(雙彩)原區界內的彩盈邨盈樂樓及盈順樓轉編入鄰近的選區 J07(佐敦谷)。
牛頭角下邨 (新增選區) J34 [17,736 (4.55%)]	包括牛頭角下邨、兆景樓、安基苑、振華苑及樂雅苑。	上述建議令選區 J06(雙彩)、J07(佐敦谷)、J33(牛頭角上邨)及 J34(牛頭角下邨)的人口均能調整至法例許可幅度之內。

選區名稱及編號 [人口(偏離百分比)]	建議選區範圍 (確實範圍見夾附的選區分界建議圖 及暫定選區範圍區界說明)	選管會的考慮因素
<p>寶達 J11 [19,866 (17.11%)]</p> <p>秀茂坪南 J14 [13,909 (-18.01%)]</p> <p>秀茂坪中 (新增選區) J15 [15,256 (-10.07%)]</p>	<p>包括寶達邨(除達喜樓、達信樓及達佳樓外)。</p> <p>包括秀茂坪南邨及寶達邨的達喜樓、達信樓和達佳樓。</p> <p>包括秀茂坪邨的秀緻樓、秀程樓、秀暉樓、秀景樓、秀慧樓、秀賢樓及秀裕樓。</p>	<p>按選區分界建議圖於 2011 年的原區界，選區 J11(寶達)及 J14(秀茂坪南)(包括新增選區 J15(秀茂坪中))在 2015 年的預計人口會超出法例許可的上限，故此需要增加新選區以吸納超出的人口。建議：</p> <p>(i) 在選區 J14(秀茂坪南)原區界內秀茂坪邨的位置劃定新增的選區 J15(秀茂坪中)；及</p> <p>(ii) 為使選區 J11(寶達)及 J14(秀茂坪南)的人口能符合法例許可幅度，將選區 J11(寶達) 原區界內的寶達邨達喜樓、達信樓及達佳樓轉編入鄰近的選區 J14(秀茂坪南)。</p> <p>上述建議令選區 J11(寶達)、J14(秀茂坪南)及 J15(秀茂坪中)的人口均能調整至法例許可幅度之內。</p>
<p>藍田 J17 [20,947 (23.48%)]</p> <p>平田 J19 [18,151 (7.00%)]</p> <p>景田 J26 [20,623 (21.57%)]</p>	<p>包括藍田邨、康逸苑、啟田邨及啟田大廈。</p> <p>包括平田邨及安田邨。</p> <p>包括匯景花園、康田苑及鯉安苑。</p>	<p>按選區分界建議圖於 2011 年的原區界，選區 J17(藍田)及 J26(景田)在 2015 年的預計人口會超出法例許可的上限，故此有需要作出調整。建議：</p> <p>(i) 將選區 J17(藍田) 原區界內的平田邨平真樓轉編入鄰近的選區 J19(平田)；及</p> <p>(ii) 將選區 J26(景田) 原區界內的啟田大廈轉編入鄰近的選區 J17(藍田)。</p> <p>上述建議令選區 J17(藍田)及 J26(景田)的人口均能調整至法例許可幅度之內。</p>

選區名稱及編號 [人口(偏離百分比)]	建議選區範圍 (確實範圍見夾附的選區分界建議圖 及暫定選區範圍區界說明)	選管會的考慮因素
油塘東 J21 [19,652 (15.85%)] 翠翔 J23 [20,726 (22.18%)]	包括高俊苑、高怡邨、高翔苑的高鳳閣和高飛閣及鯉魚門邨。 包括油翠苑、油美苑、油塘中心及高翔苑(除高鳳閣和高飛閣外)。	按選區分界建議圖於 2011 年的原區界，選區 J21(油塘東)在 2015 年的預計人口會超出法例許可的上限。為使該選區的人口能符合法例許可幅度，建議將選區原區界內的高翔苑高靜閣及高康閣轉編入鄰近的選區 J23(翠翔)。
麗港城 J25 [24,598 (45.00%)]	包括麗港城及鯉魚門道以南的範圍。	按選區分界建議圖於 2011 年的原區界，選區 J25(麗港城)在 2015 年的預計人口會超出法例許可的上限。但鑑於社區完整性、地理交通和地方聯繫的考慮，調整鄰近選區的分界以吸納超出的人口並不可行，故此建議選區分界維持不變，並容許其人口繼續偏離法例許可幅度 (於 2011 年的選區分界，此選區的人口亦獲准偏離法例許可幅度)。

荃灣區

有需要作出改動的選區分界

(自 2016 年 1 月起新增 1 個民選議席至 18 席)

選區名稱及編號 [人口(偏離百分比)]	建議選區範圍 (確實範圍見夾附的選區分界建議圖 及暫定選區範圍區界說明)	選管會的考慮因素
德華 K01 [21,075 (24.23%)]	包括大河道以東、西樓角路以南、關門口街以西及沙咀道和楊屋道以北的範圍。	按選區分界建議圖於 2011 年的原區界，選區 K01(德華)、K03(海濱)、K09(麗濤)、K10(汀深) (包括新增選區 K11(荃灣西))及 K12(荃灣郊區)在 2015 年的預計人口均會超出法例許可的上限，故此需要增加新選區以吸納超出的人口。建議：
海濱 K03 [19,641 (15.78%)]	包括海濱花園及海灣花園。	(i) 在選區 K10(汀深)原區界內港鐵荃灣西站海濱一帶的位置劃定新增的選區 K11(荃灣西)，以吸納選區 K01(德華)、K03(海濱)、K09(麗濤)及 K10(汀深)原區界內的部分樓宇(包括灣景花園、麗城花園第三期、韻濤居、御凱和環宇海灣)，使後者的人口能符合法例許可幅度；
麗濤 K09 [19,431 (14.54%)]	包括麗城花園第一、二期以西至恆麗園及新麗苑的範圍。	(ii) 選區 K12(荃灣郊區)及 K13(馬灣)原區界覆蓋荃灣郊區東、荃灣郊區西、馬灣及大嶼山東北的地方。鑑於社區完整性、地理交通和地方聯繫的考慮，將荃灣郊區東及荃灣郊區西的範圍合併為選區 K12(荃灣郊區)，馬灣及大嶼山東北則獨自成為選區 K13(馬灣)；及
汀深 (原名為麗興) K10 [18,540 (9.29%)]	包括海濤花園以西至碧堤半島及深井村的範圍。	(iii) 同時，為使選區 K12(荃灣郊區)的人口能符合法例許可幅度，將選區原區界內的碧堤半島轉編入鄰近的選區 K10(汀深)。
荃灣西 (新增選區) K11 [18,672 (10.07%)]	包括灣景花園、麗城花園第三期、韻濤居、御凱及環宇海灣。	上述建議令選區 K01(德華)、K03(海濱)、K09(麗濤)、K10(汀深)及 K12(荃灣郊區)的人口均能調整至法例許可幅度之內，整體而言，亦能照顧受影響選區的社區完整性和地方聯繫。
荃灣郊區 (原名為荃灣郊區東) K12 [18,896 (11.39%)]	包括麗都花園、浪翠園、豪景花園及嘉龍村一帶的範圍。	上述建議令選區 K01(德華)、K03(海濱)、K09(麗濤)、K10(汀深)及 K12(荃灣郊區)的人口均能調整至法例許可幅度之內，整體而言，亦能照顧受影響選區的社區完整性和地方聯繫。
馬灣 (原名為荃灣郊區西) K13 [15,126 (-10.83%)]	包括馬灣及大嶼山東北。	上述建議令選區 K01(德華)、K03(海濱)、K09(麗濤)、K10(汀深)及 K12(荃灣郊區)的人口均能調整至法例許可幅度之內，整體而言，亦能照顧受影響選區的社區完整性和地方聯繫。

選區名稱及編號 [人口(偏離百分比)]	建議選區範圍 (確實範圍見夾附的選區分界建議圖 及暫定選區範圍區界說明)	選管會的考慮因素
梨木樹東 K15 [19,502 (14.96%)]	包括梨木樹邨、梨木樹(二)邨(竹樹樓、葵樹樓和松樹樓)、石圍角新村、關門口村及上葵涌村的範圍。	按選區分界建議圖於 2011 年的原區界，選區 K15(梨木樹東)在 2015 年的預計人口會超出法例許可的上限。為使該選區的人口能符合法例許可幅度，建議將選區原區界內的楓樹樓轉編入鄰近的選區 K16(梨木樹西)。
梨木樹西 K16 [15,745 (-7.19%)]	包括梨木樹(二)邨(第 1 座至第 6 座、柏樹樓和榕樹樓)及梨木樹(一)邨。	

屯門區

有需要作出改動的選區分界

(29 個民選議席維持不變)

選區名稱及編號 [人口(偏離百分比)]	建議選區範圍 (確實範圍見夾附的選區分界建議圖 及暫定選區範圍區界說明)	選管會的考慮因素
<p>屯門市中心 L01 [19,539 (15.18%)]</p> <p>新墟 L11 [18,899 (11.41%)]</p>	<p>包括河傍街和仁政街以南、屯門河道和屯門鄉事會路以東、屯興路以北及青山公路-青山灣段和屯興路以西的範圍。</p> <p>包括屯門河道和青山公路-青山灣段以東及河傍街和仁政街以北的範圍。</p>	<p>按選區分界建議圖於 2011 年的原區界，選區 L01(屯門市中心)在 2015 年的預計人口會超出法例許可的上限。為使該選區的人口能符合法例許可幅度，建議將選區原區界內屯門鄉事會路以東的數座樓宇轉編入鄰近的選區 L11(新墟)。</p>
<p>三聖 L12 [21,287 (25.48%)]</p>	<p>包括屯門避風塘和青山公路-青山灣段以南的範圍及大欖涌。</p>	<p>按選區分界建議圖於 2011 年的原區界，選區 L12(三聖)在 2015 年的預計人口會輕微超出法例許可的上限。但鑑於社區獨特性、地理交通和地方聯繫的考慮，調整鄰近選區的分界以吸納超出的人口並不可行，故此建議選區分界維持不變，並容許其人口偏離法例許可的幅度。</p>
<p>富新 L14 [19,390 (14.30%)]</p> <p>龍門 L20 [17,252 (1.70%)]</p>	<p>包括富健花園及新屯門中心。</p> <p>包括杯渡路和楊景路以南、屯門河道以西、龍門居及青山村的範圍。</p>	<p>按選區分界建議圖於 2011 年的原區界，選區 L20(龍門)在 2015 年的預計人口會超出法例許可的上限。為使該選區的人口能符合法例許可幅度，建議將選區原區界內的富健花園第 1 至 6 座轉編入鄰近的選區 L14(富新)。</p>
<p>富泰 L28 [20,232 (19.26%)]</p> <p>屯門鄉郊 L29 [21,918 (29.20%)]</p>	<p>包括富泰邨、綠怡居、福亨村、虎地上村及虎地下村。</p> <p>包括松山以東、和平新村以西、亦園村以南及桃園圍以北的範圍。</p>	<p>按選區分界建議圖於 2011 年的原區界，選區 L29(屯門鄉郊)在 2015 年的預計人口會超出法例許可的上限，建議將選區原區界內的綠怡居、福亨村、虎地上村及虎地下村轉編入鄰近的選區 L28(富泰)。雖然選區 L29(屯門鄉郊)的人口仍輕微超出法例許可幅度的上限，但鑑於社區完整性和地方聯繫的考慮，建議容許其人口繼續偏離法例許可幅度(於 2011 年的選區分界，此選區的人口亦獲准偏離法例許可幅度)。</p>

元朗區

有需要作出改動的選區分界

(自 2016 年 1 月起新增 4 個民選議席至 35 席)

選區名稱及編號 [人口(偏離百分比)]	建議選區範圍 (確實範圍見夾附的選區分界建議圖 及暫定選區範圍區界說明)	選管會的考慮因素
豐年 M01 [19,454 (14.68%)]	包括元朗體育路以東，青山公路 – 元朗段以南，大棠路以西，及大樹下東路和馬田路以北的範圍。	按選區分界建議圖於 2011 年的原區界，選區 M01(豐年)、M08(十八鄉東)(包括新增選區 M09(十八鄉中))及 M10(十八鄉西)在 2015 年的預計人口會大幅超出法例許可的上限，故此需要增加新選區以吸納超出的人口。建議： <p>(i) 在選區 M07(鳳翔)和 M08(十八鄉東)原區界鄰近十八鄉路一帶的位置劃定新增的選區 M09(十八鄉中)，並吸納選區 M01(豐年)及 M10(十八鄉西)原區界內的部分地方(包括馬田壘、禮修村、馬田村及龍田村一帶的地方)，以使選區 M09(十八鄉中)的人口能符合法例許可幅度；及</p> <p>(ii) 為使選區 M10(十八鄉西)的人口能符合法例許可幅度，將選區東面的崇山新村一帶的地方轉編入鄰近的選區 M08(十八鄉東)。</p> <p>上述建議令選區 M01(豐年)、M08(十八鄉東)、M09(十八鄉中)及 M10(十八鄉西)的人口均能調整至法例許可幅度之內。有關建議整體而言沒有影響選區的社區完整性和地方聯繫。</p>
鳳翔 M07 [15,611 (-7.98%)]	包括朗晴居、朗怡居、譽 88 及大棠路和又新街以東至攸田西路的範圍。	
十八鄉東 (原名為十八鄉北) M08 [15,883 (-6.37%)]	包括山貝涌口村、山邊村、東成里、竹新村、港頭村及崇山新村的範圍。	
十八鄉中 (新增選區) M09 [20,104 (18.51%)]	包括上攸田村、蝶翠峰、馬田壘、禮修村、馬田村及龍田村的範圍。	
十八鄉西 (原名為十八鄉南) M10 [20,960 (23.56%)]	包括崇正新村、田寮村、水蕉老圍、黃泥墩村及楊家村的範圍。	

選區名稱及編號 [人口(偏離百分比)]	建議選區範圍 (確實範圍見夾附的選區分界建議圖 及暫定選區範圍區界說明)	選管會的考慮因素
<p>豐年 M01 [19,454 (14.68%)]</p> <p>元朗中心 M05 [17,543 (3.41%)]</p> <p>元龍 (新增選區) M06 [13,959 (-17.71%)]</p> <p>鳳翔 M07 [15,611 (-7.98%)]</p>	<p>包括元朗體育路以東，青山公路 – 元朗段以南，大棠路以西，及大樹下東路和馬田路以北的範圍。</p> <p>包括鈞樂新邨、青山公路 – 元朗段以北至元朗安樂路及大棠路以東、又新街以西和合益路以北的範圍。</p> <p>包括新元朗中心、新時代廣場、新時代中城及鳳攸北街以北至青山公路 – 元朗段的範圍。</p> <p>包括朗晴居、朗怡居、譽 88 及大棠路和又新街以東至攸田西路的範圍。</p>	<p>按選區分界建議圖於 2011 年的原區界，選區 M01(豐年)及 M07(鳳翔)(包括新增選區 M06(元龍))在 2015 年的預計人口會超出法例許可的上限，故此需要增加新選區以吸納超出的人口。建議：</p> <p>(i) 在選區 M07(鳳翔)原區界內新時代廣場的位置劃定新增的選區 M06(元龍)，並吸納選區 M05(元朗中心)原區界內的新元朗中心，以使選區 M06(元龍)的人口能符合法例許可幅度；及</p> <p>(ii) 為使選區 M01(豐年)及 M07(鳳翔)的人口能符合法例許可幅度，並顧及地理上的考慮，將選區 M01(豐年)原區界內的元朗新街、牡丹街及紅棉圍一帶的樓宇轉編入鄰近的選區 M05(元朗中心)，同時將選區 M05(元朗中心)原區界內的建樂街及建業街一帶的樓宇轉編入鄰近的選區 M07(鳳翔)。</p> <p>上述建議令選區 M01(豐年)、M06(元龍)及 M07(鳳翔)的人口均能調整至法例許可幅度之內。</p>

選區名稱及編號 [人口(偏離百分比)]	建議選區範圍 (確實範圍見夾附的選區分界建議圖 及暫定選區範圍區界說明)	選管會的考慮因素
<p>屏山南 M11 [16,337 (-3.70%)]</p> <p>屏山中 (原名為屏山北) M12 [14,201 (-16.29%)]</p> <p>屏山北 (新增選區) M13 [12,799 (-24.55%)]</p>	<p>包括欖口村、山下村、唐人新村、大道村及丹桂村的範圍。</p> <p>包括新起村、洪屋村、上章圍、水田村、振興新村、水邊村、蝦尾新村及馮家圍的範圍。</p> <p>包括東頭圍、大井圍、吳屋村、輞井圍、沙橋村及沙江圍的範圍。</p>	<p>按選區分界建議圖於 2011 年的原區界，選區 M12(屏山中)(包括新增選區 M13(屏山北))在 2015 年的預計人口會超出法例許可的上限，故此需要增加新選區以吸納超出的人口。建議：</p> <p>(i) 在選區 M12(屏山中)原區界內北面的位置劃定新增的選區 M13(屏山北)；及</p> <p>(ii) 為使選區 M12(屏山中)的人口能符合法例許可幅度，將選區 M11(屏山南)原區界內的一些地方(包括水田村、振興新村及水邊村一帶的地方)轉編入鄰近的選區 M12(屏山中)。</p> <p>上述建議令選區 M12(屏山中)及 M13(屏山北)的人口均能調整至法例許可幅度之內。</p>
<p>天盛 M15 [21,328 (25.73%)]</p>	<p>包括天盛苑。</p>	<p>按選區分界建議圖於 2011 年的原區界，選區 M15(天盛)在 2015 年的預計人口會輕微超出法例許可的上限。但鑑於社區完整性和地方聯繫的考慮，將選區 M15(天盛)原區界內的樓宇轉編入鄰近的選區以吸納超出的人口並不可行，故此建議選區分界維持不變，並容許其人口繼續偏離法例許可幅度(於 2011 年的選區分界，此選區的人口亦獲准偏離法例許可幅度)。</p>

選區名稱及編號 [人口(偏離百分比)]	建議選區範圍 (確實範圍見夾附的選區分界建議圖 及暫定選區範圍區界說明)	選管會的考慮因素
瑞華 M17 [15,299 (-9.81%)] 頌華 M18 [15,311 (-9.74%)]	包括天華邨的華萃樓和華祐樓及天瑞邨的瑞龍樓、瑞意樓、瑞勝樓、瑞泉樓和瑞國樓。 包括天華邨(除華萃樓和華祐樓外)，及天頌苑的頌波閣、頌浩閣、頌澤閣、頌琴閣、頌月閣、頌恩閣、頌映閣和頌海閣。	按選區分界建議圖於 2011 年的原區界，選區 M18(頌華)在 2015 年的預計人口會低於法例許可的下限。為使該選區的人口能符合法例許可幅度，建議將選區 M17(瑞華)原區界內的天華邨華悅樓轉編入鄰近的選區 M18(頌華)。
天恒 M22 [22,520 (32.75%)]	包括天恒邨。	按選區分界建議圖於 2011 年的原區界，選區 M22(天恒)在 2015 年的預計人口會超出法例許可的上限。但鑑於社區完整性和地方聯繫的考慮，以及接鄰選區的預計人口，將選區 M22(天恒)原區界內的樓宇轉編入鄰近的選區以吸納超出的人口並不可行，故此建議選區分界維持不變，並容許其人口繼續偏離法例許可幅度(於 2011 年的選區分界，此選區的人口亦獲准偏離法例許可幅度)。
嘉湖北 M25 [23,223 (36.90%)]	包括嘉湖山莊的麗湖居、美湖居及景湖居。	按選區分界建議圖於 2011 年的原區界，選區 M25(嘉湖北)在 2015 年的預計人口會超出法例許可的上限。但鑑於社區完整性和地方聯繫的考慮，將選區 M25(嘉湖北)原區界內的樓宇轉編入鄰近的選區以吸納超出的人口並不可行，故此建議選區分界維持不變，並容許其人口繼續偏離法例許可幅度(於 2011 年的選區分界，此選區的人口亦獲准偏離法例許可幅度)。

選區名稱及編號 [人口(偏離百分比)]	建議選區範圍 (確實範圍見夾附的選區分界建議圖 及暫定選區範圍區界說明)	選管會的考慮因素
<p>慈祐 M26 [14,265 (-15.91%)]</p> <p>耀祐 (新增選區) M27 [14,029 (-17.30%)]</p> <p>天耀 M28 [14,424 (-14.97%)]</p> <p>嘉湖南 M29 [17,332 (2.17%)]</p>	<p>包括天麗苑、天慈邨及天祐苑的祐康閣和祐寧閣。</p> <p>包括天祐苑的祐泰閣及天耀邨的耀華樓、耀豐樓、耀澤樓、耀泰樓、耀昌樓和耀盛樓。</p> <p>包括天耀邨的耀隆樓、耀興樓、耀民樓、耀逸樓、耀富樓及耀康樓。</p> <p>包括嘉湖山莊的翠湖居、賞湖居及樂湖居。</p>	<p>按選區分界建議圖於 2011 年的原區界，選區 M26(慈祐)及 M28(天耀)(包括新增選區 M27(耀祐))在 2015 年的預計人口會非常接近法例許可的上限，故此考慮在此範圍增加新選區以吸納部分人口。建議：</p> <p>(i) 在選區 M26(慈祐)及 M28(天耀)原區界內的天耀(二)邨一帶位置劃定新增的選區 M27(耀祐)；及</p> <p>(ii) 為使選區 M26(慈祐)的人口能符合法例許可幅度，將鄰近的選區 M29(嘉湖南)原區界內的天麗苑轉編入選區 M26(慈祐)。</p> <p>上述建議令選區 M26(慈祐)、M28(天耀)及 M29(嘉湖南)的人口均能調整至更接近標準人口基數。</p>

北區

有需要作出改動的選區分界

(自 2016 年 1 月起新增 1 個民選議席至 18 席)

選區名稱及編號 [人口(偏離百分比)]	建議選區範圍 (確實範圍見夾附的選區分界建議圖 及暫定選區範圍區界說明)	選管會的考慮因素
御太 N10 [17,154 (1.12%)] 上水鄉郊 N11 [21,578 (27.20%)]	包括太平邨、威尼斯花園、上水已婚警察宿舍、上水紀律部隊宿舍、御皇庭、丙崗及大隴的範圍。 包括馬草壟、河上鄉、松柏塢、大頭嶺、古洞、金錢、歐意花園、天巒、坑頭、蓮塘尾及蕉徑的範圍。	按選區分界建議圖於 2011 年的原區界，選區 N11(上水鄉郊)在 2015 年的預計人口會超出法例許可的上限。為使該選區的人口能符合法例許可的幅度，建議將選區原區界內的丙崗及大隴一帶的地方轉編入選區 N10(御太)。雖然選區 N11(上水鄉郊)的人口仍輕微超出法例許可幅度的上限，但鑑於地理交通、社區完整性和地方聯繫的考慮，建議容許其人口偏離法例許可幅度。

選區名稱及編號 [人口(偏離百分比)]	建議選區範圍 (確實範圍見夾附的選區分界建議圖 及暫定選區範圍區界說明)	選管會的考慮因素
聯和墟 N01 [19,439 (14.59%)]	包括聯和墟、海聯廣場、榮福中心、榮輝中心、帝庭軒及御庭軒。	按選區分界建議圖於 2011 年的原區界，選區 N01(聯和墟)、N02(粉嶺市)(包括新增選區 N08(粉嶺南))及 N09(清河)在 2015 年的預計人口會超出法例許可的上限，故此需要增加新選區以吸納超出的人口。建議：
粉嶺市 N02 [13,501 (-20.41%)]	包括粉嶺中心、粉嶺樓、粉嶺花園、芬園、靈山村、掃管埔、粉嶺圍、星光新邨、嘉兆軒、瑞柏園及海燕花園的範圍。	(i) 在選區 N02(粉嶺市) 原區界內碧湖花園和牽晴間的位置劃定新增的選區 N08(粉嶺南)；
華都 N04 [19,452 (14.67 %)]	包括華心邨、景盛苑及花都廣場。	(ii) 為使選區 N08(粉嶺南)及 N09(清河)的人口能符合法例許可的幅度，將選區 N06(欣盛)、N07(盛福)及 N09(清河)原區界內的部分地方(包括蝴蝶山、鷄嶺一帶的地方、蔚翠花園、欣翠花園及維也納花園)轉編入鄰近的選區 N08(粉嶺南)，為此亦需同時調整選區 N04(華都)及 N11(上水鄉郊)的選區分界；及
欣盛 N06 [20,102 (18.50%)]	包括昌盛苑、雍盛苑、欣盛苑及畫眉山的範圍。	(iii) 為使選區 N01(聯和墟)的人口能符合法例許可的幅度，將選區原區界內靈山村、芬園一帶的地方轉編入鄰近的選區 N02(粉嶺市)；
盛福 N07 [14,982 (-11.68%)]	包括嘉盛苑、嘉福邨、豪峰嶺、百福花園、廣福苑及山翠苑。	上述建議令選區 N01(聯和墟)、N02(粉嶺市)、N08(粉嶺南)及 N09(清河)的人口均能調整至法例許可幅度之內。有關建議整體而言沒有影響選區的社區完整性和地方聯繫。
粉嶺南 (新增選區) N08 [15,365 (-9.43%)]	包括碧湖花園、牽晴間、蝴蝶山、鷄嶺、蔚翠花園、欣翠花園及維也納花園。	
清河 N09 [20,610 (21.49%)]	包括清河邨。	
上水鄉郊 N11 [21,578 (27.20%)]	包括馬草壟、河上鄉、松柏塱、大頭嶺、古洞、金錢、歐意花園、天巒、坑頭、蓮塘尾及蕉徑的範圍。	

選區名稱及編號 [人口(偏離百分比)]	建議選區範圍 (確實範圍見夾附的選區分界建議圖 及暫定選區範圍區界說明)	選管會的考慮因素
石湖墟 N13 [17,062 (0.58%)]	包括上水名都、上水中心、新都廣場、龍豐花園、旭埔苑及石湖墟的範圍。	按選區分界建議圖於 2011 年的原區界，選區 N14(天平西)在 2015 年的預計人口會低於法例許可的下限。為使該選區的人口能符合法例許可幅度，建議將選區 N13(石湖墟)原區界內的順欣花園轉編入鄰近的選區 N14(天平西)。
天平西 N14 [15,340 (-9.57%)]	包括奕翠園、天平邨天怡樓、天祥樓、天賀樓、天明樓及順欣花園。	

大埔區 有需要作出改動的選區分界

(19 個民選議席維持不變)

選區名稱及編號 [人口(偏離百分比)]	建議選區範圍 (確實範圍見夾附的選區分界建議圖 及暫定選區範圍區界說明)	選管會的考慮因素
林村谷 P13 [21,098 (24.37%)] 康樂園 P17 [20,783 (22.51%)]	包括大埔公路以西至大刀坳及南華莆以南至嘉道理農場的範圍。 包括康樂園、九龍坑、沙羅洞、鳳園、新圍仔及大埔頭水圍的範圍。	按選區分界建議圖於 2011 年的原區界，選區 P13(林村谷)在 2015 年的預計人口會超出法例許可的上限。為使該選區的人口能符合法例許可的幅度，建議將選區原區界內的大埔頭水圍轉編入鄰近的選區 P17(康樂園)。

西貢區 有需要作出改動的選區分界

(自 2016 年 1 月起新增 3 個民選議席至 27 席)

選區名稱及編號 [人口(偏離百分比)]	建議選區範圍 (確實範圍見夾附的選區分界建議圖 及暫定選區範圍區界說明)	選管會的考慮因素
西貢市中心 Q01 [11,755 (-30.71%)]	包括大網仔路、普通道和西貢公路以東的範圍，及西貢海部分海域。	按選區分界建議圖於 2011 年的原區界，選區 Q01(西貢市中心)在 2015 年的預計人口會低於法例許可的下限。但鑑於社區完整性、地方聯繫、地理交通和人口的考慮，調整鄰近選區的分界以令選區 Q01(西貢市中心)的人口能調整至法例許可幅度之內並不可行，故此建議選區分界維持不變，並容許其人口繼續偏離法例許可幅度(於 2011 年的選區分界，此選區的人口亦獲准偏離法例許可幅度)。
康景 Q15 [20,623 (21.57%)] 廣明 Q25 [18,555 (9.38%)]	包括康盛花園、景明苑、富麗花園、怡心園、旭輝臺及慧安園。 包括廣明苑、寶明苑及靈實醫院。	按選區分界建議圖於 2011 年的原區界，選區 Q15(康景)在 2015 年的預計人口會超出法例許可的上限。為使該選區的人口能符合法例許可幅度，建議將選區原區界內的靈實醫院轉編入鄰近的選區 Q25(廣明)。
環保北 (新增選區) Q26 [16,675 (-1.70%)] 環保南 (原名為環保) Q27 [16,570 (-2.32%)]	包括清水灣半島、峻滢及日出康城第一期(首都)。 包括日出康城第二期(領都、領峰和領凱)及康城路以南的範圍。	按選區分界建議圖於 2011 年的原區界，選區 Q27(環保南)(包括新增選區 Q26(環保北))在 2015 年的預計人口會大幅超出法例許可的上限，故此需要增加新選區以吸納超出的人口。建議在選區 Q27(環保南)原區界內清水灣半島、峻滢及日出康城第一期(首都)的位置劃定新增的選區 Q26(環保北)，令選區 Q26(環保北)及 Q27(環保南)的人口均能調整至法例許可幅度之內。

選區名稱及編號 [人口(偏離百分比)]	建議選區範圍 (確實範圍見夾附的選區分界建議圖 及暫定選區範圍區界說明)	選管會的考慮因素
寶怡 (原名為寶軍) Q06 [16,781 (-1.08%)]	包括寶盈花園、怡明邨及天晉二期。	按選區分界建議圖於 2011 年的原區界，選區 Q06(寶怡)、Q07(維景)(包括新增選區 Q08(都善))及 Q14(南安)(包括新增選區 Q13(軍寶))在 2015 年的預計人口會超出法例許可的上限，故此需要增加新選區以吸納超出的人口。建議：
維景 (原名為維都) Q07 [15,002 (-11.57%)]	包括維景灣畔及調景嶺的範圍。	(i) 在選區 Q07(維景)原區界內都會駅的位置劃定新增的選區 Q08(都善)；
都善 (新增選區) Q08 [15,314 (-9.73%)]	包括都會駅、城中駅及善明邨。	(ii) 在選區 Q14(南安)原區界內新寶城的位置劃定新增的選區 Q13(軍寶)；
健明 (原名為健善) Q09 [16,592 (-2.19%)]	包括健明邨(除健晴樓及健曦樓外)。	(iii) 為使選區 Q08(都善)的人口能符合法例許可的幅度，將選區 Q09(健明)原區界內的善明邨轉編入鄰近的選區 Q08(都善)；及
軍寶 (新增選區) Q13 [13,726 (-19.09%)]	包括將軍澳廣場及新寶城。	(iv) 為使選區 Q06(寶怡)及 Q13(軍寶)的人口能符合法例許可的幅度，將選區 Q06(寶怡)原區界內的將軍澳廣場轉編入鄰近的選區 Q13(軍寶)，並將選區 Q07(維景)原區界內的天晉二期轉編入鄰近的選區 Q06(寶怡)。
南安 Q14 [17,506 (3.20%)]	包括南豐廣場、安寧花園及東港城。	上述建議令選區 Q06(寶怡)、Q07(維景)、Q08(都善)、Q13(軍寶)及 Q14(南安)的人口均能調整至法例許可幅度之內。

沙田區 有需要作出改動的選區分界

(自 2016 年 1 月起新增 2 個民選議席至 38 席)

選區名稱及編號 [人口(偏離百分比)]	建議選區範圍 (確實範圍見夾附的選區分界建議圖 及暫定選區範圍區界說明)	選管會的考慮因素
沙田市中心 R01 [19,821 (16.84%)]	包括銅鑼灣山路和成運路以東，城門河道以北及沙田鄉事會路以西的範圍。	按選區分界建議圖於 2011 年的原區界，選區 R01(沙田市中心)、R14(下城門)(包括新增選區 R15(雲城))及 R20(松田)在 2015 年的預計人口會超出法例許可的上限，故此需要增加新選區以吸納超出的人口。建議：
下城門 R14 [18,693(10.19%)]	包括美田邨(除美全樓外)，下城門水塘以南，大埔公路 - 琵琶山段以北及金山和石梨貝水塘以東的範圍。	(i) 在選區 R14(下城門)原區界內名城、盛蒼、盛世、雲疊花園及海福花園的位置劃定新增的選區 R15 (雲城)；
雲城 (新增選區) R15 [20,693 (21.98%)]	包括名城、盛蒼、盛世、雲疊花園及海福花園。	(ii) 將選區 R20(松田)原區界內的美田邨美景樓、美麗樓、美秀樓及美致樓轉編入鄰近的選區 R14(下城門)，使兩者的人口能符合法例許可幅度；及
松田 R20 [15,032 (-11.39%)]	包括美田邨的美全樓，香粉寮街以西北至針山及銅鑼灣山路以西北的範圍。	(iii) 為使選區 R01(沙田市中心)的人口能符合法例許可幅度，將選區原區界內的壹號雲頂、頂峰別墅及銅鑼灣一帶地方轉編入鄰近的選區 R20(松田)。 上述建議令選區 R01(沙田市中心)、R14(下城門)、R15(雲城)及 R20(松田)的人口均能調整至法例許可幅度之內。

選區名稱及編號 [人口(偏離百分比)]	建議選區範圍 (確實範圍見夾附的選區分界建議圖 及暫定選區範圍區界說明)	選管會的考慮因素
博康 R08 [18,247 (7.56%)] 乙明 R09 [20,189 (19.01%)]	包括博康邨、沙田圍、灰窰下新村、謝屋村及博泉街以北的範圍。 包括乙明邨、愉城苑、山下圍、水泉澳邨第一期，博泉街以南及沙田坳道以北的範圍。	按選區分界建議圖於 2011 年的原區界，選區 R09(乙明)在 2015 年的預計人口會超出法例許可的上限。為使該選區的人口能符合法例許可的幅度，建議將選區原區界內的沙田圍、沙田圍新村、灰窰下新村、謝屋村及水泉澳部分地方轉編入鄰近的選區 R08(博康)。
穗禾 R21 [13,191 (-22.24%)] 火炭 R22 [16,960 (-0.02%)]	包括火炭路以西，麥理浩徑以東，黃竹洋村徑以南及排頭坑以北的範圍。 包括麥理浩徑以東，大埔公路 - 沙田段以西北及火炭工業區以北的範圍。	按選區分界建議圖於 2011 年的原區界，選區 R21(穗禾)在 2015 年的預計人口會低於法例許可的下限。為使該選區的人口能符合法例許可幅度，建議將選區 R22(火炭)原區界內的火炭村及食水環村轉編入鄰近的選區 R21(穗禾)。

選區名稱及編號 [人口(偏離百分比)]	建議選區範圍 (確實範圍見夾附的選區分界建議圖 及暫定選區範圍區界說明)	選管會的考慮因素
<p>馬鞍山市中心 R26 [18,206 (7.32%)]</p> <p>安龍 (原名為利安) R27 [15,675 (-7.60%)]</p> <p>富雅 (原名為富龍) R28 [16,330 (-3.74%)]</p> <p>烏溪沙 (新增選區) R29 [17,674 (4.19%)]</p>	<p>包括鞍祿街以北，鞍駿街以東，鞍超街以西及海典居對出海域。</p> <p>包括利安邨及錦龍苑。</p> <p>包括富寶花園及雅典居。</p> <p>包括銀湖·天峰、翠擁華庭及烏溪沙一帶和對出海域。</p>	<p>按選區分界建議圖於 2011 年的原區界，選區 R26(馬鞍山市中心)、R27(安龍)及 R28(富雅)(包括新增選區 R29(烏溪沙))在 2015 年的預計人口會超出法例許可的上限，故此需要增加新選區以吸納超出的人口。建議：</p> <p>(i) 在選區 R28(富雅)原區界內烏溪沙一帶的位置劃定新增的選區 R29(烏溪沙)，以吸納選區 R27(安龍)原區界內的銀湖·天峰和翠擁華庭，使選區 R28(富雅)及 R29(烏溪沙)的人口能符合法例許可幅度；及</p> <p>(ii) 為使選區 R26(馬鞍山市中心)及 R27(安龍)的人口能符合法例許可的幅度，將選區 R26(馬鞍山市中心)原區界內的雅典居轉編入鄰近的選區 R28(富雅)，同時將後者原區界內的錦龍苑轉編入鄰近的選區 R27(安龍)。</p> <p>上述建議令選區 R26(馬鞍山市中心)、R27(安龍)、R28(富雅)及 R29(烏溪沙)的人口均能調整至法例許可幅度之內。</p>
<p>恒安 R32 [21,864 (28.88%)]</p>	<p>包括恒安邨及錦鞍苑。</p>	<p>按選區分界建議圖於 2011 年的原區界，選區 R32(恒安)在 2015 年的預計人口會輕微超出法例許可的上限，但鑑於社區完整性和地方聯繫的考慮，將選區 R32(恒安)原區界內的樓宇轉編入鄰近的選區以吸納超出的人口並不理想或可行，故此建議選區分界維持不變，並容許其人口偏離法例許可幅度。</p>

選區名稱及編號 [人口(偏離百分比)]	建議選區範圍 (確實範圍見夾附的選區分界建議圖 及暫定選區範圍區界說明)	選管會的考慮因素
<p>頌安 R24 [20,910 (23.26%)]</p> <p>耀安 R31 [19,370 (14.18%)]</p> <p>鞍泰 R33 [21,661 (27.69%)]</p>	<p>包括頌安邨、聽濤雅苑、觀瀾雅軒及天宇海。</p> <p>包括耀安邨及錦禧苑。</p> <p>包括錦泰苑、曉峯灣畔、嵐岸、嘉華星濤灣及海典灣。</p>	<p>按選區分界建議圖於 2011 年的原區界，選區 R33(鞍泰)在 2015 年的預計人口會大幅超出法例許可的上限，為使該選區的人口能符合法例許可的幅度，建議：</p> <p>(i) 將選區 R33(鞍泰)原區界內的天宇海轉編入鄰近的選區 R24(頌安)；及</p> <p>(ii) 同時將選區 R24(頌安)原區界內的錦禧苑轉編入鄰近的選區 R31(耀安)。</p> <p>雖然選區 R33(鞍泰)的人口仍輕微超出法例許可幅度的上限，但鑑於社區完整性、地方聯繫和人口的考慮，建議容許其人口偏離法例許可幅度。</p>
<p>碧湖 R36 [16,660 (-1.79%)]</p> <p>廣康 R37 [18,016 (6.20%)]</p>	<p>包括碩門邨、濱景花園、翠湖花園、碧濤花園及石門工業區。</p> <p>包括帝堡城、廣林苑、康林苑，大老山公路以東，亞公角山路以南及黃泥頭和花心坑以北的範圍。</p>	<p>按選區分界建議圖於 2011 年的原區界，選區 R36(碧湖)在 2015 年的預計人口會超出法例許可的上限，而選區 R37(廣康)在 2015 年的預計人口則會低於法例許可的下限，為使該兩個選區的人口能符合法例許可的幅度，建議將選區 R36(碧湖)原區界內的帝堡城轉編入鄰近的選區 R37(廣康)。</p>

葵青區 有需要作出改動的選區分界

(29 個民選議席維持不變)

選區名稱及編號 [人口(偏離百分比)]	建議選區範圍 (確實範圍見夾附的選區分界建議圖 及暫定選區範圍區界說明)	選管會的考慮因素
石蔭 S07 [21,347 (25.84%)]	包括和宜合道以東、梨木道和童子街以北及大白田街以西的範圍。	按選區分界建議圖於 2011 年的原區界，選區 S07(石蔭)在 2015 年的預計人口會輕微超出法例許可的上限。但鑑於社區完整性、地方聯繫、地理和人口的考慮，調整鄰近選區的分界以吸納超出的人口並不可行，故此建議選區分界維持不變，並容許其人口偏離法例許可幅度。
石籬南 (原名為新石籬) S09 [20,513 (20.92%)] 石籬北 (原名為石籬) S10 [20,447 (20.53%)]	包括石籬(一)邨、石籬(二)邨的第 10 座、石佳樓和石華樓及怡峰苑。 包括石籬(二)邨(除第 10 座、石佳樓及石華樓外)。	按選區分界建議圖於 2011 年的原區界，選區 S10(石籬北)在 2015 年的預計人口會超出法例許可的上限。為使該選區的人口能符合法例許可幅度，建議將選區原區界內的石籬(二)邨第 10 座轉編入鄰近的選區 S09(石籬南)。

選區名稱及編號 [人口(偏離百分比)]	建議選區範圍 (確實範圍見夾附的選區分界建議圖 及暫定選區範圍區界說明)	選管會的考慮因素
<p>葵興 S01 [18,763 (10.60%)]</p> <p>葵涌邨南 (原名為葵涌邨中) S06 [20,793 (22.57%)]</p> <p>大白田 S11 [21,041 (24.03%)]</p> <p>葵芳 S12 [17,652 (4.06%)]</p> <p>興芳 S16 [20,293 (19.62%)]</p>	<p>包括青山公路 - 葵涌段以南、葵涌道以西、葵益道以北及大窩口道以東的範圍。</p> <p>包括上角街以南、富貴徑以東、葵盛圍以北及大窩口道以西的範圍。</p> <p>包括梨木道以南、童子街和石蔭路以西、大隴街以北及青山公路 - 葵涌段以東的範圍。</p> <p>包括葵芳邨、葵富路以北、葵涌道以東及青山公路 - 葵涌段以西的範圍。</p> <p>包括葵盛圍以南、興芳路和青山公路 - 葵涌段以西及葵福路和麗祖路以北的範圍。</p>	<p>按選區分界建議圖於 2011 年的原區界，選區 S11(大白田)及 S16(興芳)在 2015 年的預計人口會超出法例許可的上限，故此有需要作出調整。建議：</p> <p>(i) 將選區 S11(大白田)及 S16(興芳)原區界內的和記新邨、葵康苑、新葵興花園及葵涌中心轉編入鄰近的選區 S01(葵興)，為此亦需同時調整選區 S12(葵芳)的選區分界；及</p> <p>(ii) 為使選區 S01(葵興)的人口能符合法例許可幅度，將選區原區界內的葵涌邨春葵樓、夏葵樓、秋葵樓及茵葵樓轉編入鄰近的選區 S06(葵涌邨南)。</p> <p>上述建議令選區 S11(大白田)及 S16(興芳)的人口均能調整至法例許可幅度之內。</p>
<p>長康 S24 [15,560 (-8.28%)]</p> <p>盛康 S25 [15,138 (-10.76%)]</p>	<p>包括長康邨的康華樓、康富樓、康榮樓、康貴樓、康和樓和康泰樓及青華苑。</p> <p>包括長康邨(除康華樓、康富樓、康榮樓、康貴樓、康和樓和康泰樓外)及青盛苑。</p>	<p>按選區分界建議圖於 2011 年的原區界，選區 S25(盛康)在 2015 年的預計人口會低於法例許可的下限。為使該選區的人口能符合法例許可幅度，建議將選區 S24(長康) 原區界內的長康邨康盛樓、康安樓及康平樓轉編入鄰近的選區 S25(盛康)。</p>

離島區

有需要作出改動的選區分界

(10 個民選議席維持不變)

選區名稱及編號 [人口(偏離百分比)]	建議選區範圍 (確實範圍見夾附的選區分界建議圖 及暫定選區範圍區界說明)	選管會的考慮因素
逸東邨北 T02 [18,959 (11.76%)] 逸東邨南 T03 [20,124 (18.63%)]	包括逸東(二)邨。 包括逸東(一)邨。	按選區分界建議圖於 2011 年的原區界，選區 T02(逸東邨北)在 2015 年的預計人口會超出法例許可的上限。為使該選區的人口能符合法例許可的幅度，建議將選區原區界內的康逸樓轉編入鄰近的選區 T03(逸東邨南)。
東涌北 T04 [22,450 (32.34%)]	包括海堤灣畔、水藍·天岸、藍天海岸、映灣園及影岸紅。	按選區分界建議圖於 2011 年的原區界，選區 T04(東涌北)在 2015 年的預計人口會超出法例許可的上限。但鑑於社區完整性、地方聯繫和人口的考慮，調整鄰近選區的分界以吸納超出的人口並不可行，故此建議選區分界維持不變，並容許其人口繼續偏離法例許可的幅度(於 2011 年的選區分界，此選區的人口亦獲准偏離法例許可幅度)。
坪洲及喜靈洲 T07 [7,529 (-55.62%)]	包括坪洲、喜靈洲、稔樹灣及部分西博寮海峽。	按選區分界建議圖於 2011 年的原區界，選區 T07(坪洲及喜靈洲)在 2015 年的預計人口會低於法例許可的下限。但鑑於地理交通、社區完整性和地方聯繫的考慮，調整鄰近選區的分界以令選區 T07(坪洲及喜靈洲)的人口能調整至法例許可幅度之內並不可行，故此建議選區分界維持不變，並容許其人口繼續偏離法例許可幅度(於 2011 年的選區分界，此選區的人口亦獲准偏離法例許可幅度)。
南丫及蒲台 T08 [6,183 (-63.55%)]	包括南丫島、蒲台群島及部分西博寮海峽和東博寮海峽。	按選區分界建議圖於 2011 年的原區界，選區 T08(南丫及蒲台)在 2015 年的預計人口會低於法例許可的下限。但鑑於地理交通、社區完整性和地方聯繫的考慮，調整鄰近選區的分界以令選區 T08(南丫及蒲台)的人口能調整至法例許可幅度之內並不可行，故此建議選區分界維持不變，並容許其人口繼續偏離法例許可幅度(於 2011 年的選區分界，此選區的人口亦獲准偏離法例許可幅度)。

選區名稱及編號 [人口(偏離百分比)]	建議選區範圍 (確實範圍見夾附的選區分界建議圖 及暫定選區範圍區界說明)	選管會的考慮因素
長洲南 T09 [11,108 (-34.52%)]	包括大興堤路、學校路和觀音灣路以南的範圍及部分西博寮海峽。	按選區分界建議圖於 2011 年的原區界，選區 T09(長洲南)在 2015 年的預計人口會低於法例許可的下限。但鑑於社區完整性、地方聯繫、地理交通和人口的考慮，調整鄰近選區的分界以令選區 T09(長洲南)的人口能調整至法例許可幅度之內並不可行，故此建議選區分界維持不變，並容許其人口繼續偏離法例許可幅度(於 2011 年的選區分界，此選區的人口亦獲准偏離法例許可幅度)。
長洲北 T10 [11,082 (-34.67%)]	包括大興堤路、學校路和觀音灣路以北的範圍及部分北長洲海峽。	按選區分界建議圖於 2011 年的原區界，選區 T10(長洲北)在 2015 年的預計人口會低於法例許可的下限。但鑑於社區完整性、地方聯繫、地理交通和人口的考慮，調整鄰近選區的分界以令選區 T10(長洲北)的人口能調整至法例許可幅度之內並不可行，故此建議選區分界維持不變，並容許其人口繼續偏離法例許可幅度(於 2011 年的選區分界，此選區的人口亦獲准偏離法例許可幅度)。

中西區的臨時建議概要
Summary of Provisional Recommendations for Central and Western District

選區代號 Code of Constituency	選區名稱 Name of Constituency	估計人口 Estimated Population	標準人口基數偏差百分比 +/- % of Population Quota (16,964)
A01	中環 Chung Wan	13,850	-18.36%
A02	半山東 Mid Levels East	18,828	10.99%
A03	衛城 Castle Road	18,859	11.17%
A04	山頂 Peak	20,324	19.81%
A05	大學 University	19,010	12.06%
A06	堅摩 Kennedy Town & Mount Davis	16,920 ⁺	-0.26%
A07	觀龍 Kwun Lung	15,188	-10.47%
A08	西環 Sai Wan	14,789	-12.82%
A09	寶翠 Belcher	21,195	24.94%
A10	石塘咀 Shek Tong Tsui	17,176 ⁺	1.25%
A11	西營盤 Sai Ying Pun	14,528	-14.36%
A12	上環 Sheung Wan	17,550	3.45%
A13	東華 Tung Wah	13,051	-23.07%
A14	正街 Centre Street	16,227	-4.34%
A15	水街 Water Street	15,142	-10.74%
總數 Total :		252,637	

⁺ Marine population added

⁺ 加上水上人口

灣仔區的臨時建議概要
Summary of Provisional Recommendations for Wan Chai District

選區代號 Code of Constituency	選區名稱 Name of Constituency	估計人口 Estimated Population	標準人口基數偏差百分比 +/- % of Population Quota (16,964)
B01	軒尼詩 Hennessy	13,207	-22.15%
B02	愛群 Oi Kwan	14,442	-14.87%
B03	鵝頸 Canal Road	13,514	-20.34%
B04	維園 Victoria Park	14,642 ⁺	-13.69%
B05	天后 Tin Hau	14,156	-16.55%
B06	銅鑼灣 Causeway Bay	13,655	-19.51%
B07	大坑 Tai Hang	13,637	-19.61%
B08	渣甸山 Jardine's Lookout	15,200	-10.40%
B09	樂活 Broadwood	14,677	-13.48%
B10	跑馬地 Happy Valley	14,090	-16.94%
B11	司徒拔道 Stubbs Road	14,203	-16.28%
B12	修頓 Southorn	14,597	-13.95%
B13	大佛口 Tai Fat Hau	13,346	-21.33%
總數 Total :		183,366	

⁺ Marine population added

⁺ 加上水上人口

東區的臨時建議概要
Summary of Provisional Recommendations for Eastern District

選區代號 Code of Constituency	選區名稱 Name of Constituency	估計人口 Estimated Population	標準人口基數偏差百分比 +/- % of Population Quota (16,964)
C01	太古城西 Tai Koo Shing West	18,269	7.69%
C02	太古城東 Tai Koo Shing East	19,530	15.13%
C03	鯉景灣 Lei King Wan	20,803	22.63%
C04	愛秩序灣 Aldrich Bay	19,119	12.70%
C05	筲箕灣 Shaukeiwan	13,250	-21.89%
C06	阿公岩 A Kung Ngam	19,188 ⁺	13.11%
C07	杏花邨 Heng Fa Chuen	19,267	13.58%
C08	翠灣 Tsui Wan	13,031	-23.18%
C09	欣藍 Yan Lam	16,981	0.10%
C10	小西灣 Siu Sai Wan	13,176	-22.33%
C11	景怡 King Yee	15,934	-6.07%
C12	環翠 Wan Tsui	14,542	-14.28%
C13	翡翠 Fei Tsui	15,427	-9.06%
C14	柏架山 Mount Parker	14,048	-17.19%
C15	寶馬山 Braemar Hill	16,991	0.16%
C16	炮台山 Fortress Hill	15,917	-6.17%
C17	城市花園 City Garden	15,679	-7.57%
C18	和富 Provident	21,058	24.13%
C19	堡壘 Fort Street	15,583	-8.14%
C20	錦屏 Kam Ping	16,793	-1.01%
C21	丹拿 Tanner	15,345	-9.54%
C22	健康村 Healthy Village	14,480	-14.64%
C23	鰂魚涌 Quarry Bay	13,764	-18.86%
C24	南豐 Nam Fung	14,081	-16.99%
C25	康怡 Kornhill	14,724	-13.20%
C26	康山 Kornhill Garden	14,958	-11.83%
C27	興東 Hing Tung	18,899	11.41%
C28	西灣河 Sai Wan Ho	19,482	14.84%
C29	下耀東 Lower Yiu Tung	16,389	-3.39%
C30	上耀東 Upper Yiu Tung	12,732	-24.95%
C31	興民 Hing Man	14,432	-14.93%
C32	樂康 Lok Hong	12,391	-26.96%
C33	翠德 Tsui Tak	13,349	-21.31%
C34	漁灣 Yue Wan	14,804	-12.73%
C35	佳曉 Kai Hiu	13,343	-21.35%
總數 Total :		557,759	

⁺ Marine population added

⁺ 加上水上人口

南區的臨時建議概要
Summary of Provisional Recommendations for Southern District

選區代號 Code of Constituency	選區名稱 Name of Constituency	估計人口 Estimated Population	標準人口基數偏差百分比 +/- % of Population Quota (16,964)
D01	香港仔 Aberdeen	19,698 ⁺	16.12%
D02	鴨脷洲邨 Ap Lei Chau Estate	12,478	-26.44%
D03	鴨脷洲北 Ap Lei Chau North	13,025	-23.22%
D04	利東一 Lei Tung I	16,828	-0.80%
D05	利東二 Lei Tung II	13,307	-21.56%
D06	海怡東 South Horizons East	15,340	-9.57%
D07	海怡西 South Horizons West	16,036	-5.47%
D08	華貴 Wah Kwai	14,737	-13.13%
D09	華富南 Wah Fu South	12,429	-26.73%
D10	華富北 Wah Fu North	14,296	-15.73%
D11	薄扶林 Pokfulam	19,996	17.87%
D12	置富 Chi Fu	16,062	-5.32%
D13	田灣 Tin Wan	16,716	-1.46%
D14	石漁 Shek Yue	18,474	8.90%
D15	黃竹坑 Wong Chuk Hang	17,251	1.69%
D16	海灣 Bays Area	18,417	8.57%
D17	赤柱及石澳 Stanley & Shek O	22,008	29.73%
總數 Total :		277,098	

⁺ Marine population added

⁺ 加上水上人口

油尖旺區的臨時建議概要
Summary of Provisional Recommendations for Yau Tsim Mong District

選區代號 Code of Constituency	選區名稱 Name of Constituency	估計人口 Estimated Population	標準人口基數偏差百分比 +/- % of Population Quota (16,964)
E01	尖沙咀西 Tsim Sha Tsui West	20,881 ⁺	23.09%
E02	佐敦南 Jordan South	18,327	8.03%
E03	佐敦西 Jordan West	14,818	-12.65%
E04	油麻地南 Yau Ma Tei South	19,918	17.41%
E05	富榮 Charming	17,628	3.91%
E06	旺角西 Mong Kok West	15,423	-9.08%
E07	富柏 Fu Pak	18,820	10.94%
E08	奧運 Olympic	18,162	7.06%
E09	櫻桃 Cherry	15,676	-7.59%
E10	大角咀南 Tai Kok Tsui South	16,214	-4.42%
E11	大角咀北 Tai Kok Tsui North	18,474	8.90%
E12	大南 Tai Nan	20,432	20.44%
E13	旺角北 Mong Kok North	17,859	5.28%
E14	旺角東 Mong Kok East	15,742	-7.20%
E15	旺角南 Mong Kok South	16,293	-3.96%
E16	油麻地北 Yau Ma Tei North	12,817	-24.45%
E17	尖東及京士柏 East Tsim Sha Tsui & King's Park	15,185	-10.49%
E18	尖沙咀中 Tsim Sha Tsui Central	16,871	-0.55%
E19	佐敦北 Jordan North	13,558	-20.08%
	總數 Total:	323,098	

⁺ Marine population added

⁺ 加上水上人口

深水埗區的臨時建議概要
Summary of Provisional Recommendations for Sham Shui Po District

選區代號 Code of Constituency	選區名稱 Name of Constituency	估計人口 Estimated Population	標準人口基數偏差百分比 +/- % of Population Quota (16,964)
F01	寶麗 Po Lai	19,254	13.50%
F02	長沙灣 Cheung Sha Wan	16,864	-0.59%
F03	南昌北 Nam Cheong North	19,807	16.76%
F04	石硤尾 Shek Kip Mei	20,852	22.92%
F05	南昌東 Nam Cheong East	18,487	8.98%
F06	南昌南 Nam Cheong South	20,737	22.24%
F07	南昌中 Nam Cheong Central	18,413	8.54%
F08	南昌西 Nam Cheong West	20,523	20.98%
F09	富昌 Fu Cheong	20,270	19.49%
F10	麗閣 Lai Kok	14,379	-15.24%
F11	幸福 Fortune	15,401	-9.21%
F12	荔枝角南 Lai Chi Kok South	17,514	3.24%
F13	美孚南 Mei Foo South	17,304	2.00%
F14	美孚中 Mei Foo Central	14,675	-13.49%
F15	美孚北 Mei Foo North	16,929	-0.21%
F16	荔枝角中 Lai Chi Kok Central	19,882	17.20%
F17	荔枝角北 Lai Chi Kok North	14,042	-17.22%
F18	元州及蘇屋 Un Chau & So Uk	18,626	9.80%
F19	李鄭屋 Lei Cheng Uk	13,110	-22.72%
F20	下白田 Ha Pak Tin	14,701	-13.34%
F21	又一村 Yau Yat Tsuen	16,484	-2.83%
F22	南山、大坑東及大坑西 Nam Shan, Tai Hang Tung & Tai Hang Sai	16,244	-4.24%
F23	龍坪及上白田 Lung Ping & Sheung Pak Tin	16,794	-1.00%
總數 Total :		401,292	

九龍城區的臨時建議概要
Summary of Provisional Recommendations for Kowloon City District

選區代號 Code of Constituency	選區名稱 Name of Constituency	估計人口 Estimated Population	標準人口基數偏差百分比 +/- % of Population Quota (16,964)
G01	馬頭圍 Ma Tau Wai	19,205	13.21%
G02	馬坑涌 Ma Hang Chung	20,012	17.97%
G03	馬頭角 Ma Tau Kok	14,990	-11.64%
G04	樂民 Lok Man	16,110	-5.03%
G05	常樂 Sheung Lok	16,095	-5.12%
G06	何文田 Ho Man Tin	20,651	21.73%
G07	嘉道理 Kadoorie	18,756	10.56%
G08	太子 Prince	16,841	-0.73%
G09	九龍塘 Kowloon Tong	19,293	13.73%
G10	龍城 Lung Shing	15,460	-8.87%
G11	宋皇臺 Sung Wong Toi	20,487	20.77%
G12	啓德北 Kai Tak North	16,562	-2.37%
G13	啓德南 Kai Tak South	14,599	-13.94%
G14	海心 Hoi Sham	15,823	-6.73%
G15	土瓜灣北 To Kwa Wan North	13,368	-21.20%
G16	土瓜灣南 To Kwa Wan South	15,454	-8.90%
G17	鶴園海逸 Hok Yuen Laguna Verde	18,930	11.59%
G18	黃埔東 Whampoa East	18,187	7.21%
G19	黃埔西 Whampoa West	20,624	21.58%
G20	紅磡灣 Hung Hom Bay	19,607	15.58%
G21	紅磡 Hung Hom	14,578	-14.07%
G22	家維 Ka Wai	19,301	13.78%
G23	愛民 Oi Man	14,736	-13.13%
G24	愛俊 Oi Chun	13,524	-20.28%
總數 Total :		413,193	

黃大仙區的臨時建議概要
Summary of Provisional Recommendations for Wong Tai Sin District

選區代號 Code of Constituency	選區名稱 Name of Constituency	估計人口 Estimated Population	標準人口基數偏差百分比 +/- % of Population Quota (16,964)
H01	龍趣 Lung Tsui	15,872	-6.44%
H02	龍下 Lung Ha	12,901	-23.95%
H03	龍上 Lung Sheung	20,477	20.71%
H04	鳳凰 Fung Wong	16,200	-4.50%
H05	鳳德 Fung Tak	16,240	-4.27%
H06	龍星 Lung Sing	20,111	18.55%
H07	新蒲崗 San Po Kong	21,677	27.78%
H08	東頭 Tung Tau	19,630	15.72%
H09	東美 Tung Mei	17,580	3.63%
H10	樂富 Lok Fu	14,977	-11.71%
H11	橫頭磡 Wang Tau Hom	17,303	2.00%
H12	天強 Tin Keung	14,528	-14.36%
H13	翠竹及鵬程 Tsui Chuk & Pang Ching	18,266	7.68%
H14	竹園南 Chuk Yuen South	15,103	-10.97%
H15	竹園北 Chuk Yuen North	16,098	-5.10%
H16	慈雲西 Tsz Wan West	19,020	12.12%
H17	正愛 Ching Oi	20,150	18.78%
H18	正安 Ching On	20,235	19.28%
H19	慈雲東 Tsz Wan East	20,122	18.62%
H20	瓊富 King Fu	19,385	14.27%
H21	彩雲東 Choi Wan East	13,945	-17.80%
H22	彩雲南 Choi Wan South	12,773	-24.71%
H23	彩雲西 Choi Wan West	13,487	-20.50%
H24	池彩 Chi Choi	16,110	-5.03%
H25	彩虹 Choi Hung	14,702	-13.33%
總數 Total :		426,892	

觀塘區的臨時建議概要

Summary of Provisional Recommendations for Kwun Tong District

選區代號 Code of Constituency	選區名稱 Name of Constituency	估計人口 Estimated Population	標準人口基數偏差百分比 +/- % of Population Quota (16,964)
J01	觀塘中心 Kwun Tong Central	16,076	-5.23%
J02	九龍灣 Kowloon Bay	13,952	-17.76%
J03	啓業 Kai Yip	16,399	-3.33%
J04	麗晶 Lai Ching	15,770	-7.04%
J05	坪石 Ping Shek	13,362	-21.23%
J06	雙彩 Sheung Choi	19,162	12.96%
J07	佐敦谷 Jordan Valley	19,358	14.11%
J08	順天 Shun Tin	18,918	11.52%
J09	雙順 Sheung Shun	17,661	4.11%
J10	安利 On Lee	13,453	-20.70%
J11	寶達 Po Tat	19,866	17.11%
J12	秀茂坪北 Sau Mau Ping North	20,579	21.31%
J13	曉麗 Hiu Lai	18,457	8.80%
J14	秀茂坪南 Sau Mau Ping South	13,909	-18.01%
J15	秀茂坪中 Sau Mau Ping Central	15,256	-10.07%
J16	興田 Hing Tin	17,218	1.50%
J17	藍田 Lam Tin	20,947	23.48%
J18	廣德 Kwong Tak	19,310	13.83%
J19	平田 Ping Tin	18,151	7.00%
J20	栢雅 Pak Nga	13,410	-20.95%
J21	油塘東 Yau Tong East	19,652	15.85%
J22	油麗 Yau Lai	18,285	7.79%
J23	翠翔 Chui Cheung	20,726	22.18%
J24	油塘西 Yau Tong West	20,481	20.73%
J25	麗港城 Laguna City	24,598	45.00%
J26	景田 King Tin	20,623	21.57%
J27	翠屏 Tsui Ping	19,113	12.67%
J28	寶樂 Po Lok	14,443	-14.86%
J29	月華 Yuet Wah	13,845	-18.39%
J30	協康 Hip Hong	16,713	-1.48%
J31	康樂 Hong Lok	16,707	-1.51%
J32	定安 Ting On	16,465	-2.94%
J33	牛頭角上邨 Upper Ngau Tau Kok Estate	15,969	-5.87%
J34	牛頭角下邨 Lower Ngau Tau Kok Estate	17,736	4.55%
J35	淘大 To Tai	17,013	0.29%
J36	樂華北 Lok Wah North	13,325	-21.45%
J37	樂華南 Lok Wah South	13,093	-22.82%
總數 Total :		640,001	

荃灣區的臨時建議概要
Summary of Provisional Recommendations for Tsuen Wan District

選區代號 Code of Constituency	選區名稱 Name of Constituency	估計人口 Estimated Population	標準人口基數偏差百分比 +/- % of Population Quota (16,964)
K01	德華 Tak Wah	21,075	24.23%
K02	楊屋道 Yeung Uk Road	19,935	17.51%
K03	海濱 Hoi Bun	19,641	15.78%
K04	祈德尊 Clague Garden	14,549	-14.24%
K05	福來 Fuk Loi	13,898	-18.07%
K06	愉景 Discovery Park	17,420	2.69%
K07	荃灣中心 Tsuen Wan Centre	16,595	-2.18%
K08	荃威 Allway	19,833	16.91%
K09	麗濤 Lai To	19,431	14.54%
K10	汀深 Ting Sham	18,540	9.29%
K11	荃灣西 Tsuen Wan West	18,672	10.07%
K12	荃灣郊區 Tsuen Wan Rural	18,896	11.39%
K13	馬灣 Ma Wan	15,126	-10.83%
K14	綠楊 Luk Yeung	15,335	-9.60%
K15	梨木樹東 Lei Muk Shue East	19,502	14.96%
K16	梨木樹西 Lei Muk Shue West	15,745	-7.19%
K17	石圍角 Shek Wai Kok	12,723	-25.00%
K18	象石 Cheung Shek	12,962	-23.59%
總數 Total :		309,878	

屯門區的臨時建議概要
Summary of Provisional Recommendations for Tuen Mun District

選區代號 Code of Constituency	選區名稱 Name of Constituency	估計人口 Estimated Population	標準人口基數偏差百分比 +/- % of Population Quota (16,964)
L01	屯門市中心 Tuen Mun Town Centre	19,539	15.18%
L02	兆置 Siu Chi	21,052	24.10%
L03	兆翠 Siu Tsui	19,796	16.69%
L04	安定 On Ting	16,704	-1.53%
L05	友愛南 Yau Oi South	15,172	-10.56%
L06	友愛北 Yau Oi North	15,090	-11.05%
L07	翠興 Tsui Hing	18,323	8.01%
L08	山景 Shan King	17,898	5.51%
L09	景興 King Hing	15,315	-9.72%
L10	興澤 Hing Tsak	16,134	-4.89%
L11	新墟 San Hui	18,899	11.41%
L12	三聖 Sam Shing	21,287 ⁺	25.48%
L13	恆福 Hanford	20,700	22.02%
L14	富新 Fu Sun	19,390	14.30%
L15	悅湖 Yuet Wu	13,324	-21.46%
L16	兆禧 Siu Hei	13,096	-22.80%
L17	湖景 Wu King	13,747	-18.96%
L18	蝴蝶 Butterfly	17,013	0.29%
L19	樂翠 Lok Tsui	14,544	-14.27%
L20	龍門 Lung Mun	17,252	1.70%
L21	新景 San King	14,585	-14.02%
L22	良景 Leung King	14,416	-15.02%
L23	田景 Tin King	16,443	-3.07%
L24	寶田 Po Tin	19,100	12.59%
L25	建生 Kin Sang	16,393	-3.37%
L26	兆康 Siu Hong	14,963	-11.80%
L27	景峰 Prime View	19,254	13.50%
L28	富泰 Fu Tai	20,232	19.26%
L29	屯門鄉郊 Tuen Mun Rural	21,918	29.20%
總數 Total :		501,579	

⁺ Marine population added

⁺ 加上水上人口

元朗區的臨時建議概要
Summary of Provisional Recommendations for Yuen Long District

選區代號 Code of Constituency	選區名稱 Name of Constituency	估計人口 Estimated Population	標準人口基數偏差百分比 +/- % of Population Quota (16,964)
M01	豐年 Fung Nin	19,454	14.68%
M02	水邊 Shui Pin	19,277	13.63%
M03	南屏 Nam Ping	16,800	-0.97%
M04	北朗 Pek Long	17,016	0.31%
M05	元朗中心 Yuen Long Centre	17,543	3.41%
M06	元龍 Yuen Lung	13,959	-17.71%
M07	鳳翔 Fung Cheung	15,611	-7.98%
M08	十八鄉東 Shap Pat Heung East	15,883	-6.37%
M09	十八鄉中 Shap Pat Heung Central	20,104	18.51%
M10	十八鄉西 Shap Pat Heung West	20,960	23.56%
M11	屏山南 Ping Shan South	16,337	-3.70%
M12	屏山中 Ping Shan Central	14,201	-16.29%
M13	屏山北 Ping Shan North	12,799	-24.55%
M14	廈村 Ha Tsuen	15,364	-9.43%
M15	天盛 Tin Shing	21,328	25.73%
M16	瑞愛 Shui Oi	18,325	8.02%
M17	瑞華 Shui Wah	15,299	-9.81%
M18	頌華 Chung Wah	15,311	-9.74%
M19	悅恩 Yuet Yan	19,339	14.00%
M20	富恩 Fu Yan	19,773	16.56%
M21	逸澤 Yat Chak	19,122	12.72%
M22	天恒 Tin Heng	22,520	32.75%
M23	宏逸 Wang Yat	20,242	19.32%
M24	晴景 Ching King	19,925	17.45%
M25	嘉湖北 Kingswood North	23,223	36.90%
M26	慈祐 Tsz Yau	14,265	-15.91%
M27	耀祐 Yiu Yau	14,029	-17.30%
M28	天耀 Tin Yiu	14,424	-14.97%
M29	嘉湖南 Kingswood South	17,332	2.17%
M30	頌栢 Chung Pak	15,681	-7.56%
M31	錦綉花園 Fairview Park	16,460	-2.97%
M32	新田 San Tin	20,990	23.73%
M33	錦田 Kam Tin	13,462	-20.64%
M34	八鄉北 Pat Heung North	13,208	-22.14%
M35	八鄉南 Pat Heung South	19,645	15.80%
總數 Total :		609,211	

北區的臨時建議概要
Summary of Provisional Recommendations for North District

選區代號 Code of Constituency	選區名稱 Name of Constituency	估計人口 Estimated Population	標準人口基數偏差百分比 +/- % of Population Quota (16,964)
N01	聯和墟 Luen Wo Hui	19,439	14.59%
N02	粉嶺市 Fanling Town	13,501	-20.41%
N03	祥華 Cheung Wah	17,874	5.36%
N04	華都 Wah Do	19,452	14.67%
N05	華明 Wah Ming	17,151	1.10%
N06	欣盛 Yan Shing	20,102	18.50%
N07	盛福 Shing Fuk	14,982	-11.68%
N08	粉嶺南 Fanling South	15,365	-9.43%
N09	清河 Ching Ho	20,610	21.49%
N10	御太 Yu Tai	17,154	1.12%
N11	上水鄉郊 Sheung Shui Rural	21,578	27.20%
N12	彩園 Choi Yuen	17,909	5.57%
N13	石湖墟 Shek Wu Hui	17,062	0.58%
N14	天平西 Tin Ping West	15,340	-9.57%
N15	鳳翠 Fung Tsui	14,972	-11.74%
N16	沙打 Sha Ta	14,263	-15.92%
N17	天平東 Tin Ping East	19,694	16.09%
N18	皇后山 Queen's Hill	17,962	5.88%
總數 Total :		314,410	

大埔區的臨時建議概要
Summary of Provisional Recommendations for Tai Po District

選區代號 Code of Constituency	選區名稱 Name of Constituency	估計人口 Estimated Population	標準人口基數偏差百分比 +/- % of Population Quota (16,964)
P01	大埔墟 Tai Po Hui	16,037	-5.46%
P02	大埔中 Tai Po Central	14,109	-16.83%
P03	頌汀 Chung Ting	14,946	-11.90%
P04	大元 Tai Yuen	14,379	-15.24%
P05	富亨 Fu Heng	16,576	-2.29%
P06	怡富 Yee Fu	16,606	-2.11%
P07	富明新 Fu Ming Sun	14,282	-15.81%
P08	廣福及寶湖 Kwong Fuk & Plover Cove	13,459	-20.66%
P09	宏福 Wang Fuk	12,744	-24.88%
P10	大埔滘 Tai Po Kau	19,556	15.28%
P11	運頭塘 Wan Tau Tong	17,024	0.35%
P12	新富 San Fu	16,714	-1.47%
P13	林村谷 Lam Tsuen Valley	21,098	24.37%
P14	寶雅 Po Nga	14,902	-12.16%
P15	太和 Tai Wo	15,623	-7.90%
P16	舊墟及太湖 Old Market & Serenity	15,455	-8.90%
P17	康樂園 Hong Lok Yuen	20,783	22.51%
P18	船灣 Shuen Wan	20,509 ⁺	20.90%
P19	西貢北 Sai Kung North	15,475 ⁺	-8.78%
總數 Total :		310,277	

⁺ Marine population added

⁺ 加上水上人口

西貢區的臨時建議概要
Summary of Provisional Recommendations for Sai Kung District

選區代號 Code of Constituency	選區名稱 Name of Constituency	估計人口 Estimated Population	標準人口基數偏差百分比 +/- % of Population Quota (16,964)
Q01	西貢市中心 Sai Kung Central	11,755	-30.71%
Q02	白沙灣 Pak Sha Wan	18,728	10.40%
Q03	西貢離島 Sai Kung Islands	13,103 ⁺	-22.76%
Q04	坑口東 Hang Hau East	15,821 ⁺	-6.74%
Q05	坑口西 Hang Hau West	15,591	-8.09%
Q06	寶怡 Po Yee	16,781	-1.08%
Q07	維景 Wai King	15,002	-11.57%
Q08	都善 Do Shin	15,314	-9.73%
Q09	健明 Kin Ming	16,592	-2.19%
Q10	彩健 Choi Kin	19,908	17.35%
Q11	澳唐 O Tong	18,262	7.65%
Q12	富君 Fu Kwan	19,951	17.61%
Q13	軍寶 Kwan Po	13,726	-19.09%
Q14	南安 Nam On	17,506	3.20%
Q15	康景 Hong King	20,623	21.57%
Q16	翠林 Tsui Lam	16,311	-3.85%
Q17	寶林 Po Lam	16,722	-1.43%
Q18	欣英 Yan Ying	19,431	14.54%
Q19	運亨 Wan Hang	21,169	24.79%
Q20	景林 King Lam	17,890	5.46%
Q21	厚德 Hau Tak	18,253	7.60%
Q22	富藍 Fu Nam	17,572	3.58%
Q23	德明 Tak Ming	19,323	13.91%
Q24	尚德 Sheung Tak	18,356	8.21%
Q25	廣明 Kwong Ming	18,555	9.38%
Q26	環保北 Wan Po North	16,675	-1.70%
Q27	環保南 Wan Po South	16,570	-2.32%
總數 Total :		465,490	

⁺ Marine population added

⁺ 加上水上人口

沙田區的臨時建議概要
Summary of Provisional Recommendations for Sha Tin District

選區代號 Code of Constituency	選區名稱 Name of Constituency	估計人口 Estimated Population	標準人口基數偏差百分比 +/- % of Population Quota (16,964)
R01	沙田市中心 Sha Tin Town Centre	19,821	16.84%
R02	瀝源 Lek Yuen	16,442	-3.08%
R03	禾輦邨 Wo Che Estate	18,329	8.05%
R04	第一城 City One	15,824	-6.72%
R05	愉城 Yue Shing	15,363	-9.44%
R06	王屋 Wong Uk	17,586	3.67%
R07	沙角 Sha Kok	15,057	-11.24%
R08	博康 Pok Hong	18,247	7.56%
R09	乙明 Jat Min	20,189	19.01%
R10	秦豐 Chun Fung	15,274	-9.96%
R11	新田圍 Sun Tin Wai	17,028	0.38%
R12	翠田 Chui Tin	15,432	-9.03%
R13	顯嘉 Hin Ka	13,242	-21.94%
R14	下城門 Lower Shing Mun	18,693	10.19%
R15	雲城 Wan Shing	20,693	21.98%
R16	徑口 Keng Hau	20,452	20.56%
R17	田心 Tin Sum	14,986	-11.66%
R18	翠嘉 Chui Ka	16,045	-5.42%
R19	大圍 Tai Wai	20,765	22.41%
R20	松田 Chung Tin	15,032	-11.39%
R21	穗禾 Sui Wo	13,191	-22.24%
R22	火炭 Fo Tan	16,960	-0.02%
R23	駿馬 Chun Ma	14,491	-14.58%
R24	頌安 Chung On	20,910	23.26%
R25	錦濤 Kam To	20,813	22.69%
R26	馬鞍山市中心 Ma On Shan Town Centre	18,206	7.32%
R27	安龍 On Lung	15,675	-7.60%
R28	富雅 Fu Nga	16,330	-3.74%
R29	烏溪沙 Wu Kai Sha	17,674	4.19%
R30	錦英 Kam Ying	17,726	4.49%
R31	耀安 Yiu On	19,370	14.18%
R32	恒安 Heng On	21,864	28.88%
R33	鞍泰 On Tai	21,661	27.69%
R34	大水坑 Tai Shui Hang	17,868	5.33%
R35	愉欣 Yu Yan	18,197	7.27%
R36	碧湖 Bik Woo	16,660	-1.79%
R37	廣康 Kwong Hong	18,016	6.20%
R38	廣源 Kwong Yuen	13,883	-18.16%
總數 Total :		663,995	

葵青區的臨時建議概要
Summary of Provisional Recommendations for Kwai Tsing District

選區代號 Code of Constituency	選區名稱 Name of Constituency	估計人口 Estimated Population	標準人口基數偏差百分比 +/- % of Population Quota (16,964)
S01	葵興 Kwai Hing	18,763	10.60%
S02	葵盛東邨 Kwai Shing East Estate	18,253	7.60%
S03	上大窩口 Upper Tai Wo Hau	12,957	-23.62%
S04	下大窩口 Lower Tai Wo Hau	13,301	-21.59%
S05	葵涌邨北 Kwai Chung Estate North	19,197	13.16%
S06	葵涌邨南 Kwai Chung Estate South	20,793	22.57%
S07	石蔭 Shek Yam	21,347	25.84%
S08	安蔭 On Yam	16,044	-5.42%
S09	石籬南 Shek Lei South	20,513	20.92%
S10	石籬北 Shek Lei North	20,447	20.53%
S11	大白田 Tai Pak Tin	21,041	24.03%
S12	葵芳 Kwai Fong	17,652	4.06%
S13	華麗 Wah Lai	16,655	-1.82%
S14	荔華 Lai Wah	14,771	-12.93%
S15	祖堯 Cho Yiu	15,988	-5.75%
S16	興芳 Hing Fong	20,293	19.62%
S17	荔景 Lai King	14,095	-16.91%
S18	葵盛西邨 Kwai Shing West Estate	18,254	7.60%
S19	安瀨 On Ho	20,850	22.91%
S20	偉盈 Wai Ying	19,576	15.40%
S21	青衣邨 Tsing Yi Estate	17,201	1.40%
S22	翠怡 Greenfield	19,924	17.45%
S23	長青 Cheung Ching	18,733	10.43%
S24	長康 Cheung Hong	15,560	-8.28%
S25	盛康 Shing Hong	15,138	-10.76%
S26	青衣南 Tsing Yi South	19,744	16.39%
S27	長亨 Cheung Hang	13,616	-19.74%
S28	青發 Ching Fat	18,267	7.68%
S29	長安 Cheung On	13,832	-18.46%
總數 Total :		512,805	

離島區的臨時建議概要
Summary of Provisional Recommendations for Islands District

選區代號 Code of Constituency	選區名稱 Name of Constituency	估計人口 Estimated Population	標準人口基數偏差百分比 +/- % of Population Quota (16,964)
T01	大嶼山 Lantau	19,207	13.22%
T02	逸東邨北 Yat Tung Estate North	18,959	11.76%
T03	逸東邨南 Yat Tung Estate South	20,124	18.63%
T04	東涌北 Tung Chung North	22,450	32.34%
T05	東涌南 Tung Chung South	18,489	8.99%
T06	愉景灣 Discovery Bay	13,237	-21.97%
T07	坪洲及喜靈洲 Peng Chau & Hei Ling Chau	7,529 ⁺	-55.62%
T08	南丫及蒲台 Lamma & Po Toi	6,183 ⁺	-63.55%
T09	長洲南 Cheung Chau South	11,108	-34.52%
T10	長洲北 Cheung Chau North	11,082 ⁺	-34.67%
總數 Total :		148,368	

⁺ Marine population added

⁺ 加上水上人口

二零一五年區議會選舉

區議會選區分界及名稱臨時建議

公眾諮詢大會

選舉管理委員會將於下列公眾諮詢大會上聽取市民對各區選區分界建議的意見：

日期：二零一四年七月七日（星期一）
時間：晚上 7 時至 9 時
地點：香港鰂魚涌基利路 1 號
鰂魚涌社區中心地下
鰂魚涌社區會堂

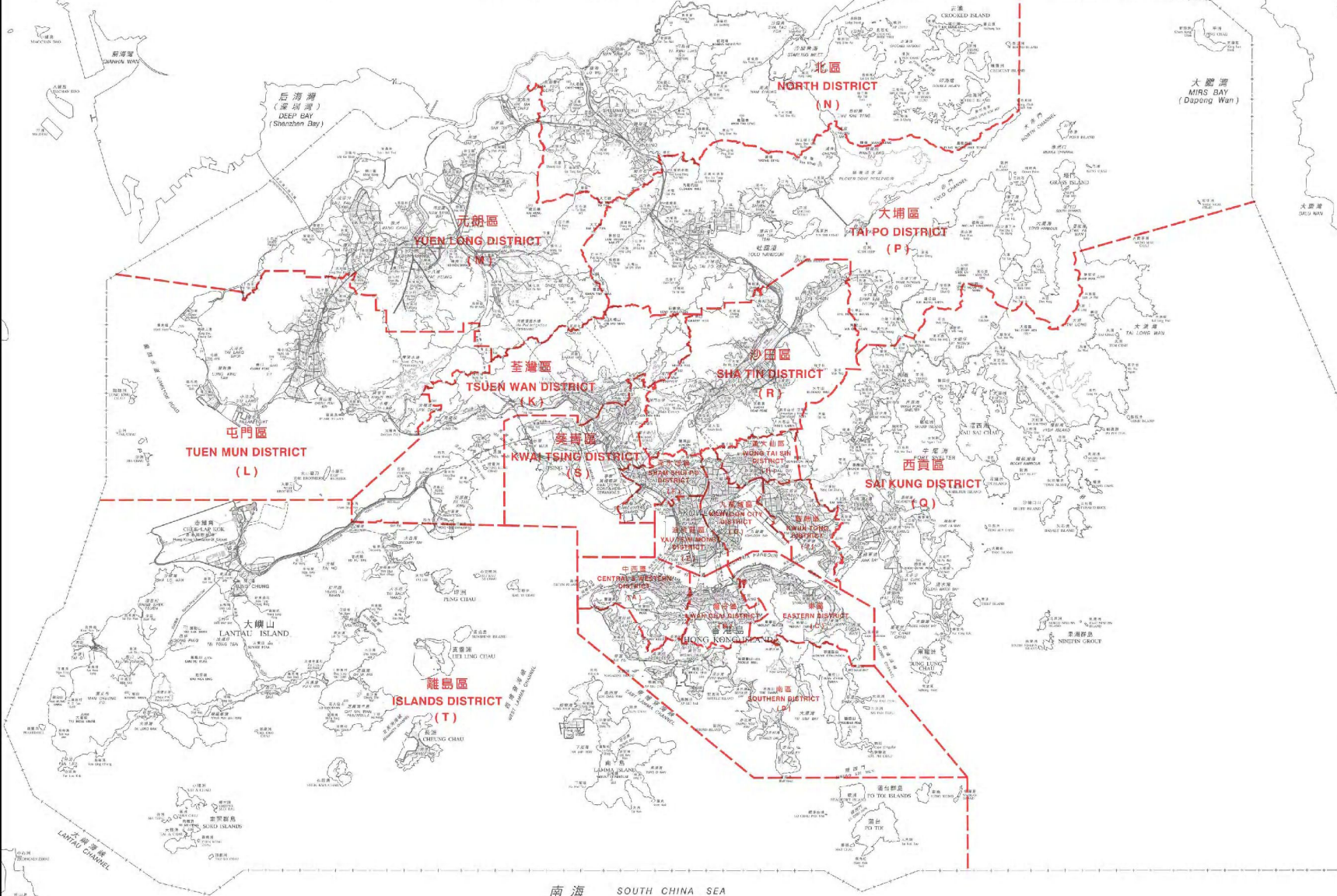
日期：二零一四年七月九日（星期三）
時間：晚上 7 時至 9 時
地點：九龍深水埗荔枝角道 863 號
荔枝角社區會堂

日期：二零一四年七月十一日（星期五）
時間：晚上 7 時至 9 時
地點：新界沙田隆亨邨
隆亨社區中心

香港特別行政區
HONG KONG
SPECIAL ADMINISTRATIVE REGION



深圳市 SHENZHEN SHI



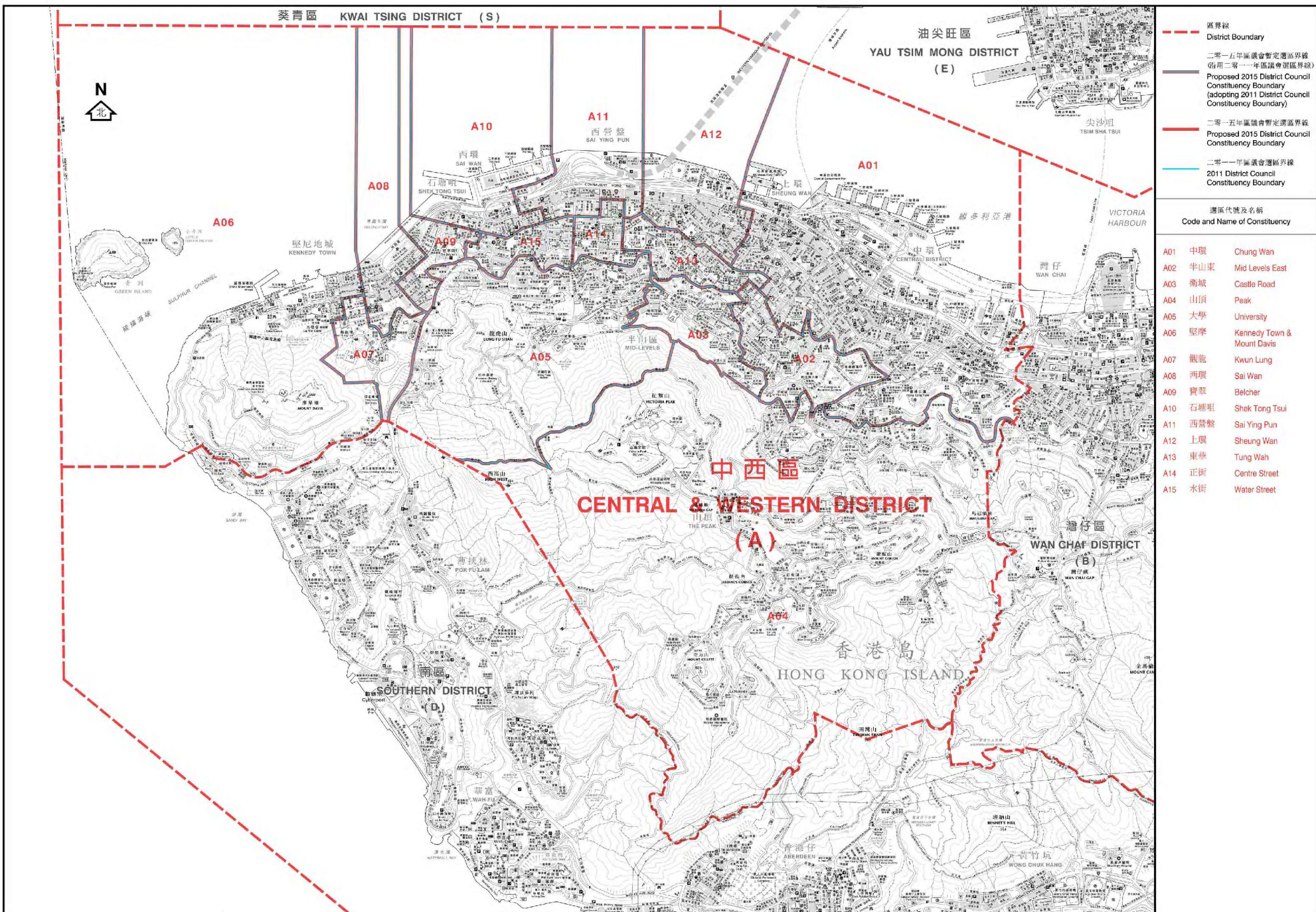
--- 區界線
District Boundary

代號 Code	區名稱 District Name	區劃編號 Plan No.
A	中西區 Central & Western	DDCA/C/2015/A
B	灣仔區 Wan Chai	DDCA/C/2015/B
C	東區 Eastern	DDCA/C/2015/C
D	南區 Southern	DDCA/C/2015/D & DDCA/C/2015/D2
E	油尖旺區 Yau Tsim Mong	DDCA/C/2015/E
F	深水埗區 Sham Shui Po	DDCA/C/2015/F
G	九龍城區 Kowloon City	DDCA/C/2015/G
H	黃大仙區 Wong Tai Sin	DDCA/C/2015/H
J	觀塘區 Kwun Tong	DDCA/C/2015/J
K	荃灣區 Tsuen Wan	DDCA/C/2015/K
L	屯門區 Tuen Mun	DDCA/C/2015/L
M	元朗區 Yuen Long	DDCA/C/2015/M
N	北區 North	DDCA/C/2015/N1 & DDCA/C/2015/N2
P	大埔區 Tai Po	DDCA/C/2015/P1 & DDCA/C/2015/P2
Q	西貢區 Sai Kung	DDCA/C/2015/Q1 & DDCA/C/2015/Q2
R	沙田區 Sha Tin	DDCA/C/2015/R
S	葵青區 Kwai Tsing	DDCA/C/2015/S
T	離島區 Islands	DDCA/C/2015/T

二零一五年區議會選區分界圖索引
2015 DISTRICT COUNCIL ELECTORAL BOUNDARIES INDEX MAP



圖則編號
Plan No. DCCA/C/2015/INDEX
二零一四年六月版 June 2014 Edition
選舉管理委員會刊印
Published by the Electoral Affairs Commission
版權所有 未經許可 不得翻印 ©2014 Copyright reserved - reproduction by permission only
Cartography by Survey & Mapping Office, Lands Department



- - - - - 區界線
District Boundary
- - - - - 二零一五年區議會暫定選區界線
(沿用二零一一年區議會選區界線)
Proposed 2015 District Council
Constituency Boundary
(adopting 2011 District Council
Constituency Boundary)
- - - - - 二零一五年區議會暫定選區界線
Proposed 2015 District Council
Constituency Boundary
- - - - - 二零一一年區議會選區界線
2011 District Council
Constituency Boundary

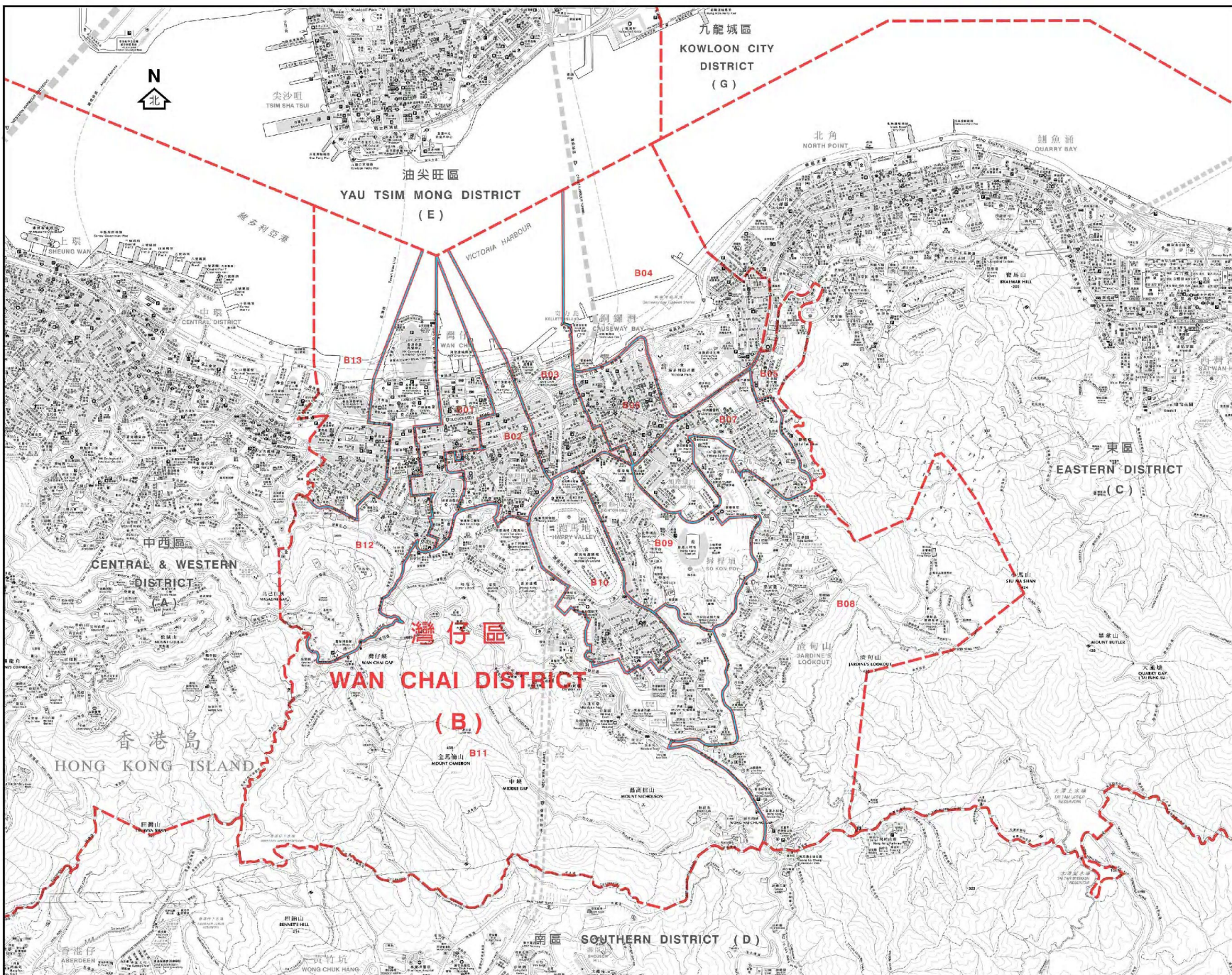
選區代號及名稱 Code and Name of Constituency	
A01	中環 Chung Wan
A02	半山東 Mid Levels East
A03	衛城 Castle Road
A04	山頂 Peak
A05	大學 University
A06	堅摩 Kennedy Town & Mount Davis
A07	觀龍 Kwun Lung
A08	西環 Sai Wan
A09	寶靈 Belcher
A10	石塘咀 Shek Tong Tsui
A11	西營盤 Sai Ying Pun
A12	上環 Sheung Wan
A13	東華 Tung Wah
A14	正街 Centre Street
A15	水街 Water Street

選舉管理委員會之建議
公開諮詢市民意見
(諮詢期由二零一四年六月二十六日至二零一四年七月二十五日)
Proposals by the Electoral Affairs Commission
for public consultation
(26 June 2014 to 25 July 2014)

區議會選區分界圖 — 中西區
DISTRICT COUNCIL ELECTORAL BOUNDARIES — CENTRAL & WESTERN DISTRICT

Scale: 1:50,000
0 500 1000 1500 2000 metres

圖則編號
Plan No. **DCCA/C/2015/A**
二零一四年六月版 June 2014 Edition
選舉管理委員會刊印
Published by the Electoral Affairs Commission
© 2014. Copyright reserved. reproduction by permission only
Geography by Survey & Mapping Office, Lands Department



- - - 區界線
District Boundary
- - - 二零一五年區議會暫定選區界線
(沿用二零一一年區議會選區界線)
Proposed 2015 District Council
Constituency Boundary
(adopting 2011 District Council
Constituency Boundary)
- - - 二零一五年區議會暫定選區界線
Proposed 2015 District Council
Constituency Boundary
- - - 二零一一年區議會選區界線
2011 District Council
Constituency Boundary

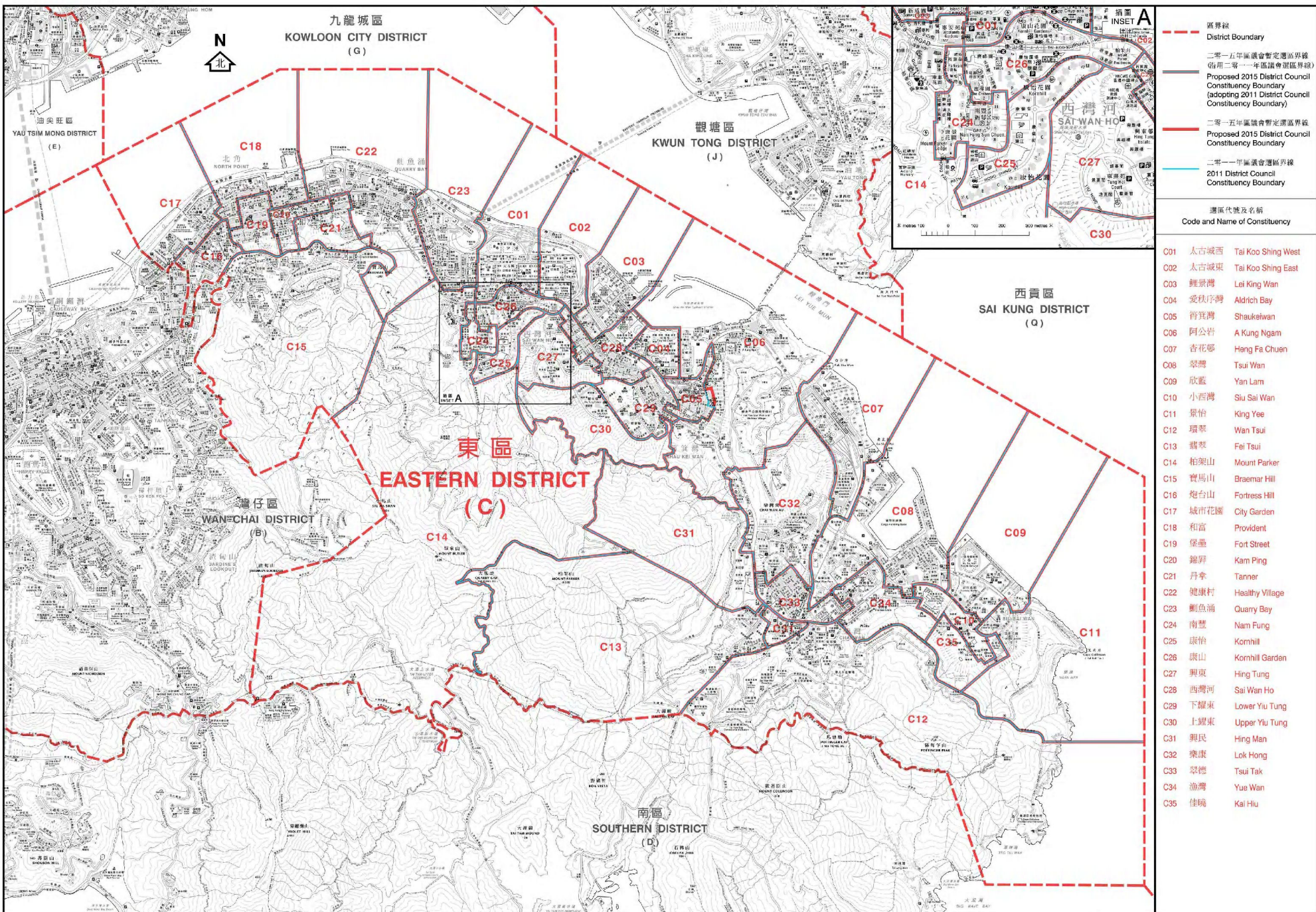
選區代號及名稱 Code and Name of Constituency		
B01	軒尼詩	Hennessy
B02	愛群	Oi Kwan
B03	鰂魚涌	Canal Road
B04	維園	Victoria Park
B05	天后	Tin Hau
B06	銅鑼灣	Causeway Bay
B07	大坑	Tai Hang
B08	渣甸山	Jardine's Lookout
B09	樂活	Broadwood
B10	炮馬地	Happy Valley
B11	司徒拔道	Stubbs Road
B12	修頓	Southorn
B13	大佛口	Tai Fat Hau

選舉管理委員會之建議
公開諮詢市民意見
(諮詢期由二零一四年六月二十六日至二零一四年七月二十五日)
Proposals by the Electoral Affairs Commission
for public consultation
(26 June 2014 to 25 July 2014)

區議會選區分界圖 — 灣仔區
DISTRICT COUNCIL ELECTORAL BOUNDARIES — WAN CHAI DISTRICT

1:5000
0 500 1000 1500 2000 metres

圖則編號
Plan No. DCCA/C/2015/B
二零一四年六月版 June 2014 Edition
選舉管理委員會刊印
Published by the Electoral Affairs Commission
版權所有 未經許可 不得翻印 ©2014 Copyright reserved - reproduction by permission only
製圖由測量及繪圖處負責
Cartography by Survey & Mapping Office, Lands Department



- - - 區界線
District Boundary
- - - 二零一五年區議會暫定選區界線
(待二零一一年區議會選區界線)
Proposed 2015 District Council
Constituency Boundary
(adopting 2011 District Council
Constituency Boundary)
- - - 二零一五年區議會暫定選區界線
Proposed 2015 District Council
Constituency Boundary
- - - 二零一一年區議會選區界線
2011 District Council
Constituency Boundary

選區代號及名稱
Code and Name of Constituency

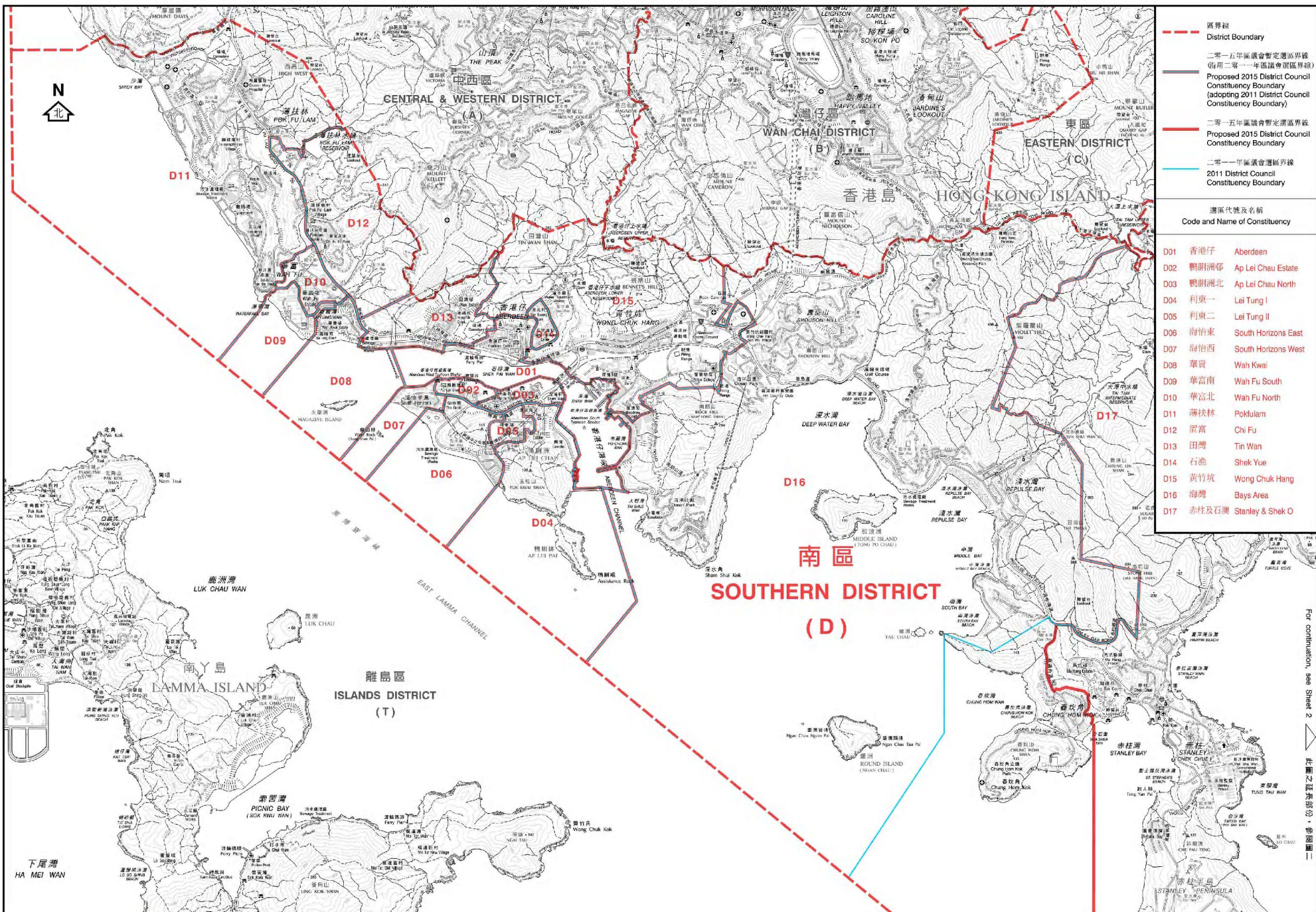
- C01 太古城西 Tai Koo Shing West
- C02 太古城東 Tai Koo Shing East
- C03 鯉魚灣 Lei King Wan
- C04 愛秩序灣 Aldrich Bay
- C05 筲箕灣 Shaukeiwan
- C06 阿公岩 A Kung Ngam
- C07 杏花邨 Heng Fa Chuen
- C08 翠灣 Tsui Wan
- C09 欣藍 Yan Lam
- C10 小西灣 Siu Sai Wan
- C11 景怡 King Yee
- C12 環翠 Wan Tsui
- C13 翡翠 Fei Tsui
- C14 柏架山 Mount Parker
- C15 寶馬山 Braemar Hill
- C16 炮台山 Fortress Hill
- C17 城市花園 City Garden
- C18 和富 Provident
- C19 堡壘 Fort Street
- C20 錦屏 Kam Ping
- C21 丹拿 Tanner
- C22 健康村 Healthy Village
- C23 鯉魚涌 Quarry Bay
- C24 南豐 Nam Fung
- C25 康怡 Kornhill
- C26 康山 Kornhill Garden
- C27 興東 Hing Tung
- C28 西灣河 Sai Wan Ho
- C29 下耀東 Lower Yiu Tung
- C30 上耀東 Upper Yiu Tung
- C31 興民 Hing Man
- C32 樂康 Lok Hong
- C33 翠德 Tsui Tak
- C34 漁灣 Yue Wan
- C35 佳曉 Kai Hiu

選舉管理委員會之建議
公開諮詢市民意見
(諮詢期由二零一四年六月二十六日至二零一四年七月二十五日)
Proposals by the Electoral Affairs Commission
for public consultation
(26 June 2014 to 25 July 2014)

區議會選區分界圖 — 東區
DISTRICT COUNCIL ELECTORAL BOUNDARIES — EASTERN DISTRICT



圖則編號
Plan No. **DCCA/C/2015/C**
二零一四年六月號 June 2014 Edition
選舉管理委員會刊印
Published by the Electoral Affairs Commission
© 2014. Copyright reserved. reproduction by permission only
Geography by Survey & Mapping Office, Lands Department



- - - - 區界線
District Boundary
- - - - 二零一五年區議會暫定選區界線
(供二零一一年區議會選區界線)
- - - - Proposed 2015 District Council
Constituency Boundary
(adopting 2011 District Council
Constituency Boundary)
- - - - 二零一五年區議會暫定選區界線
Proposed 2015 District Council
Constituency Boundary
- - - - 二零一一年區議會選區界線
2011 District Council
Constituency Boundary

選區代號及名稱 Code and Name of Constituency	
D01	香港仔 Aberdeen
D02	鴨脷洲邨 Ap Lei Chau Estate
D03	鴨脷洲北 Ap Lei Chau North
D04	利東一 Lei Tung I
D05	利東二 Lei Tung II
D06	海怡東 South Horizons East
D07	海怡西 South Horizons West
D08	華貴 Wah Kwai
D09	華富南 Wan Fu South
D10	華富北 Wan Fu North
D11	薄扶林 Pokfulam
D12	置富 Chi Fu
D13	田灣 Tin Wan
D14	石灣 Shek Yue
D15	黃竹坑 Wong Chuk Hang
D16	海灣 Bays Area
D17	赤柱及石澳 Stanley & Shek O

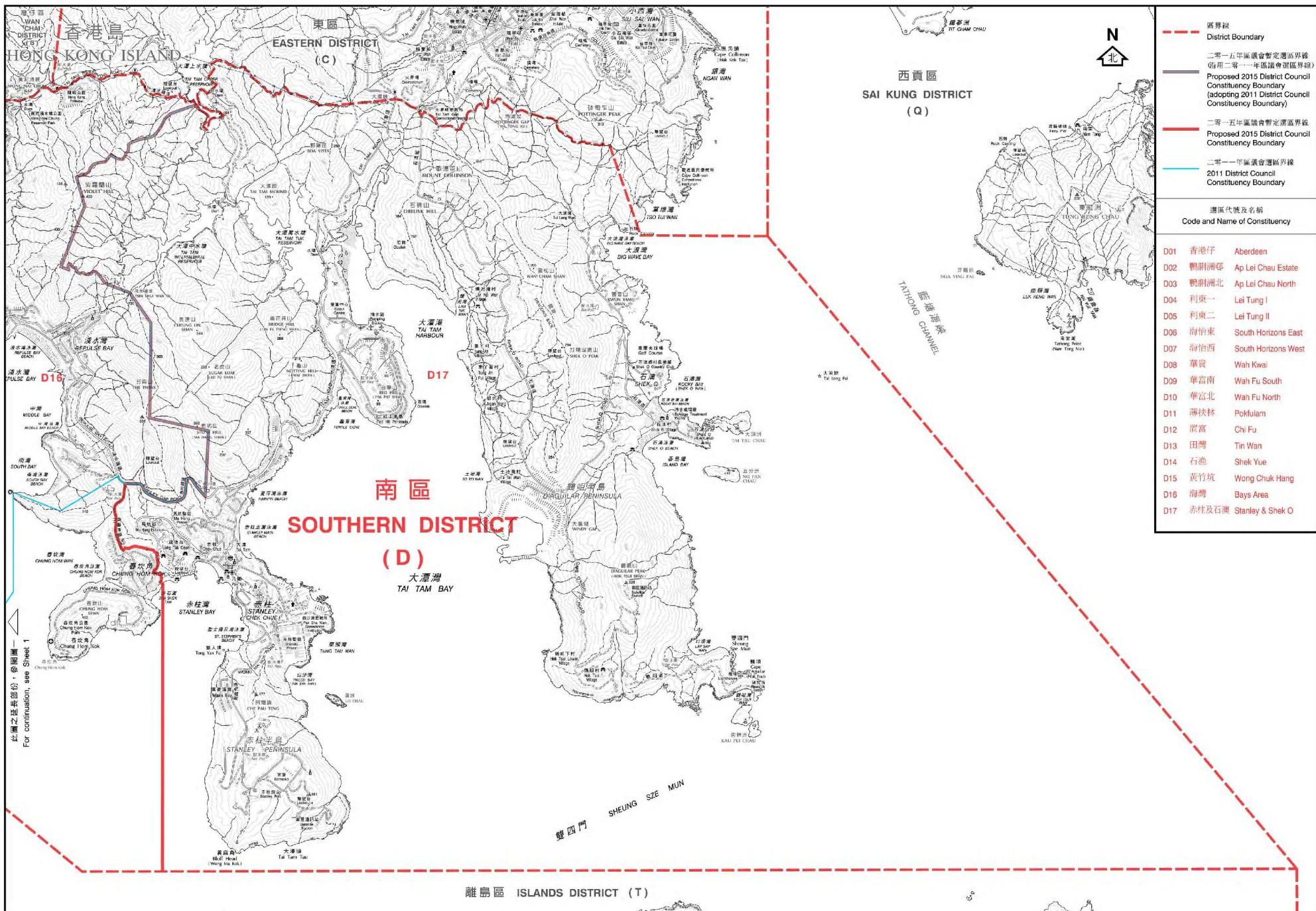
選舉管理委員會之建議
公開諮詢市民意見
(諮詢期由二零一四年六月二十六日至二零一四年七月二十五日)
Proposals by the Electoral Affairs Commission
for public consultation
(26 June 2014 to 25 July 2014)

區議會選區分界圖 — 南區 (圖一)
DISTRICT COUNCIL ELECTORAL BOUNDARIES — SOUTHERN DISTRICT (SHEET 1)



圖則編號
Plan No. **DCCA/C/2015/D1**
二零一四年六月號 June 2014 Edition
選舉管理委員會刊印
Published by the Electoral Affairs Commission
編者陳志強 李紹基 李國新 李國新 李國新 李國新
Geographers by Survey & Mapping Office, Lands Department

For continuation, see Sheet 2
此圖之延續部份，參閱圖二



- 區界線
District Boundary
- 二零一五年區議會暫定選區界線
(沿用二零一一年區議會選區界線)
Proposed 2015 District Council
Constituency Boundary
(adopting 2011 District Council
Constituency Boundary)
- 二零一五年區議會暫定選區界線
Proposed 2015 District Council
Constituency Boundary
- 二零一一年區議會選區界線
2011 District Council
Constituency Boundary

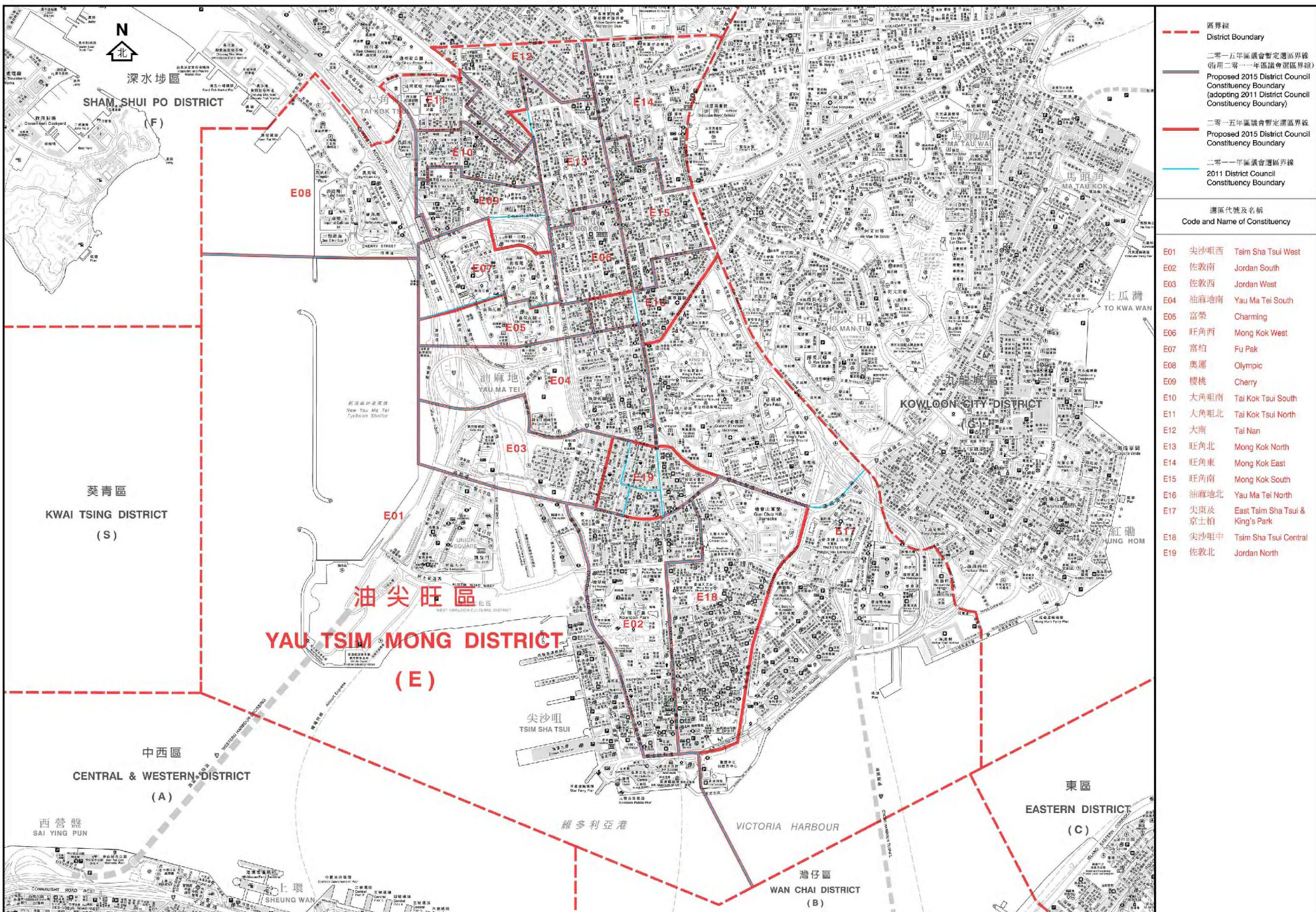
選區代號及名稱 Code and Name of Constituency	
D01	香港仔 Aberdeen
D02	鵬洲南 Ap Lei Chau Estate
D03	鵬洲北 Ap Lei Chau North
D04	利東一 Lei Tung I
D05	利東二 Lei Tung II
D06	海怡東 South Horizons East
D07	海怡西 South Horizons West
D08	華貴 Wah Kwai
D09	華富南 Wah Fu South
D10	華富北 Wah Fu North
D11	薄扶林 Pokfulam
D12	置富 Chi Fu
D13	田灣 Tin Wan
D14	石灣 Shek Yue
D15	黃竹坑 Wong Chuk Hang
D16	海灣 Bays Area
D17	赤柱及石澳 Stanley & Shek O

選舉管理委員會之建議
公開諮詢市民意見
(諮詢期由二零一四年六月二十六日至二零一四年七月二十五日)
Proposals by the Electoral Affairs Commission
for public consultation
(26 June 2014 to 25 July 2014)

區議會選區分界圖 — 南區 (圖二)
DISTRICT COUNCIL ELECTORAL BOUNDARIES — SOUTHERN DISTRICT (SHEET 2)

3 000 metres

圖則編號
Plan No. DCCA/C/2015/D2
二零一四年六月版 June 2014 Edition
選舉管理委員會刊印
Published by the Electoral Affairs Commission
版權所有 未經許可 不得翻印 © 2014 Copyright reserved - reproduction by permission only
製圖及出版詳情請向選舉管理處查詢
Cartography by Survey & Mapping Office, Lands Department



- 區界線
District Boundary
- 二零一五年區議會暫定選區界線
(沿用二零一一年區議會選區界線)
Proposed 2015 District Council
Constituency Boundary
(adopting 2011 District Council
Constituency Boundary)
- 二零一五年區議會暫定選區界線
Proposed 2015 District Council
Constituency Boundary
- 二零一一年區議會選區界線
2011 District Council
Constituency Boundary

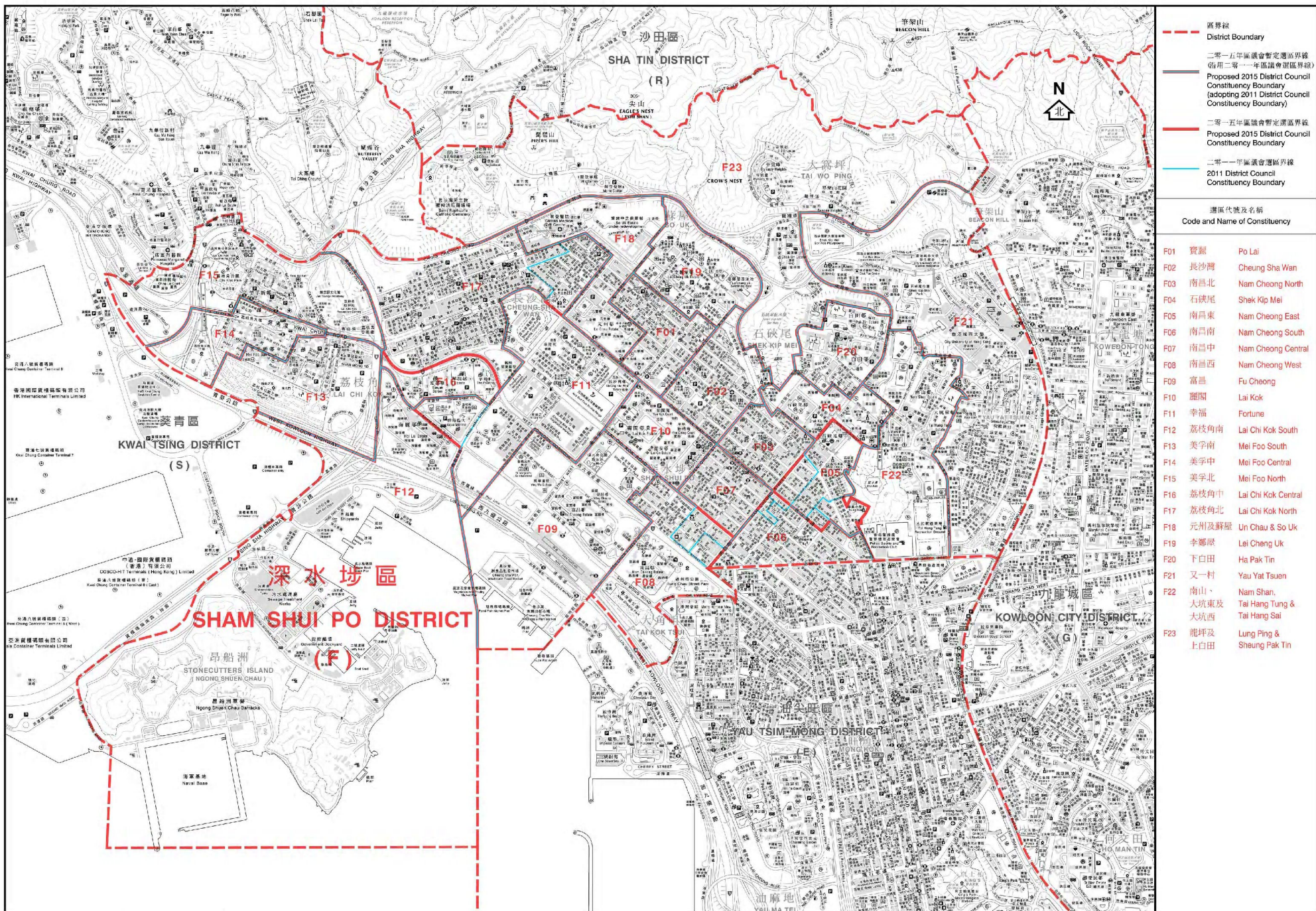
選區代號及名稱 Code and Name of Constituency	
E01	尖沙咀西 Tsim Sha Tsui West
E02	佐敦南 Jordan South
E03	佐敦西 Jordan West
E04	油麻地南 Yau Ma Tei South
E05	富榮 Charming
E06	旺角西 Mong Kok West
E07	富柏 Fu Pak
E08	奧運 Olympic
E09	櫻桃 Cherry
E10	大角咀南 Tai Kok Tsui South
E11	大角咀北 Tai Kok Tsui North
E12	大南 Tai Nan
E13	旺角北 Mong Kok North
E14	旺角東 Mong Kok East
E15	旺角南 Mong Kok South
E16	油麻地北 Yau Ma Tei North
E17	尖東及 京士柏 East Tsim Sha Tsui & King's Park
E18	尖沙咀中 Tsim Sha Tsui Central
E19	佐敦北 Jordan North

選舉管理委員會之建議
公開諮詢市民意見
(諮詢期由二零一四年六月二十六日至二零一四年七月二十五日)
Proposals by the Electoral Affairs Commission
for public consultation
(26 June 2014 to 25 July 2014)

區議會選區分界圖 — 油尖旺區
DISTRICT COUNCIL ELECTORAL BOUNDARIES — YAU TSIM MONG DISTRICT

Scale: 1:50,000
0 500 1000 1500 米

圖則編號
Plan No. DCCA/C/2015/E
二零一四年六月版 June 2014 Edition
選舉管理委員會刊印
Published by the Electoral Affairs Commission
版權所有 未經許可 不得翻印 ©2014 Copyright reserved - reproduction by permission only
Geography by Survey & Mapping Office, Lands Department



- - - 區界線
District Boundary
- 二零一五年區議會暫定選區界線
(沿用二零一一年區議會選區界線)
Proposed 2015 District Council
Constituency Boundary
(adopting 2011 District Council
Constituency Boundary)
- 二零一一年區議會選區界線
2011 District Council
Constituency Boundary

選區代號及名稱
Code and Name of Constituency

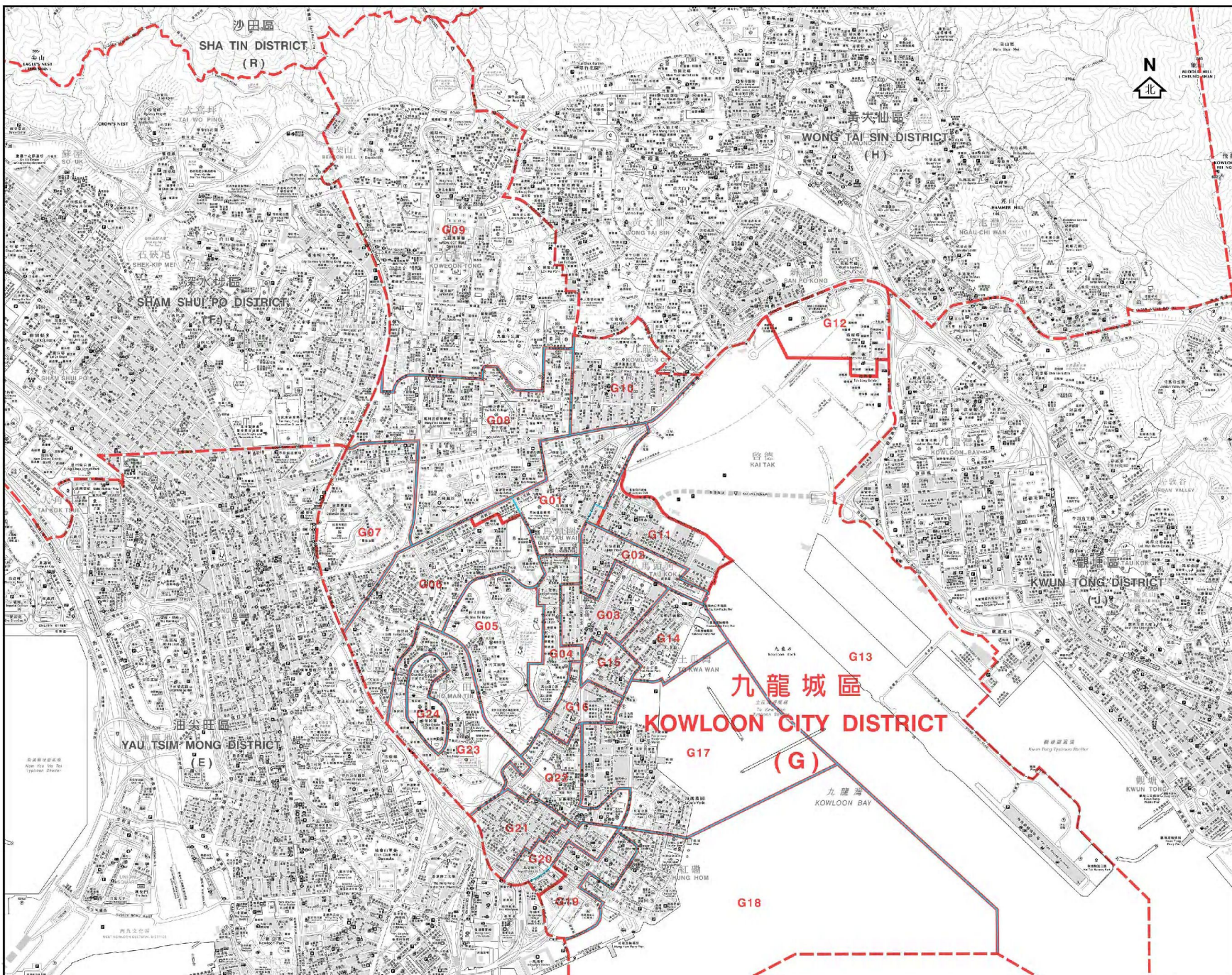
- F01 寶羅 Po Lai
- F02 長沙灣 Cheung Sha Wan
- F03 南昌北 Nam Cheong North
- F04 石硤尾 Shek Kip Mei
- F05 南昌東 Nam Cheong East
- F06 南昌南 Nam Cheong South
- F07 南昌中 Nam Cheong Central
- F08 南昌西 Nam Cheong West
- F09 富昌 Fu Cheong
- F10 麗閣 Lai Kok
- F11 幸福 Fortune
- F12 荔枝角南 Lai Chi Kok South
- F13 美孚南 Mei Foo South
- F14 美孚中 Mei Foo Central
- F15 美孚北 Mei Foo North
- F16 荔枝角中 Lai Chi Kok Central
- F17 荔枝角北 Lai Chi Kok North
- F18 元州及蘇屋 Un Chau & So Uk
- F19 李鄭屋 Lei Cheng Uk
- F20 下白田 Ha Pak Tin
- F21 又一村 Yau Yat Tsuen
- F22 南山、大坑東及大坑西 Nam Shan, Tai Hang Tung & Tai Hang Sai
- F23 龍坪及上白田 Lung Ping & Sheung Pak Tin

選舉管理委員會之建議
公開諮詢市民意見
(諮詢期由二零一四年六月二十六日至二零一四年七月二十五日)
Proposals by the Electoral Affairs Commission
for public consultation
(26 June 2014 to 25 July 2014)

區議會選區分界圖 — 深水埗區
DISTRICT COUNCIL ELECTORAL BOUNDARIES — SHAM SHUI PO DISTRICT

1:50,000

圖則編號
Plan No. DCCA/C/2015/F
二零一四年六月版 June 2014 Edition
選舉管理委員會刊印
Published by the Electoral Affairs Commission
版權所有 未經許可 不得翻印 ©2014 Copyright reserved - reproduction by permission only
Geography by Survey & Mapping Office, Lands Department



- 區界線
District Boundary
- 二零一五年區議會暫定選區界線
(沿用二零一一年區議會選區界線)
Proposed 2015 District Council
Constituency Boundary
(adopting 2011 District Council
Constituency Boundary)
- 二零一五年區議會暫定選區界線
Proposed 2015 District Council
Constituency Boundary
- 二零一一年區議會選區界線
2011 District Council
Constituency Boundary

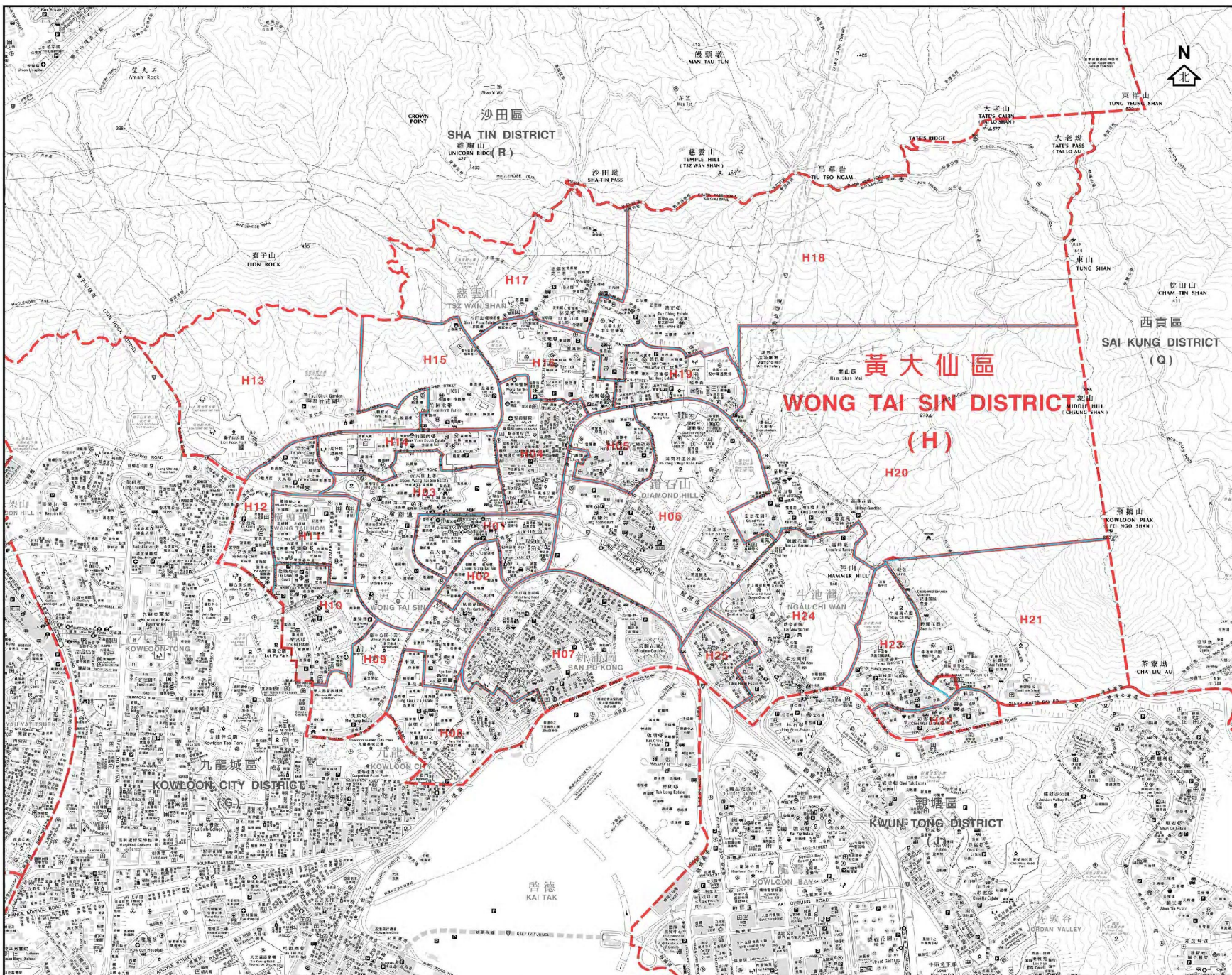
選區代號及名稱 Code and Name of Constituency	
G01	馬頭圍 Ma Tau Wai
G02	馬坑涌 Ma Hang Chung
G03	馬頭角 Ma Tau Kok
G04	樂民 Lok Man
G05	常樂 Sheung Lok
G06	何文田 Ho Man Tin
G07	嘉道理 Kadoorie
G08	太子 Prince
G09	九龍塘 Kowloon Tong
G10	龍城 Lung Shing
G11	宋皇臺 Sung Wong Tai
G12	啓德北 Kai Tak North
G13	啓德南 Kai Tak South
G14	海心 Hoi Sham
G15	土瓜灣北 To Kwa Wan North
G16	土瓜灣南 To Kwa Wan South
G17	鶴園海逸 Hok Yuen Laguna Verde
G18	黃埔東 Whampoa East
G19	黃埔西 Whampoa West
G20	紅磡灣 Hung Hom Bay
G21	紅磡 Hung Hom
G22	家維 Ka Wai
G23	愛民 Oi Man
G24	愛俊 Oi Chun

選舉管理委員會之建議
公開諮詢市民意見
(諮詢期由二零一四年六月二十六日至二零一四年七月二十五日)
Proposals by the Electoral Affairs Commission
for public consultation
(26 June 2014 to 25 July 2014)

區議會選區分界圖 — 九龍城區
DISTRICT COUNCIL ELECTORAL BOUNDARIES — KOWLOON CITY DISTRICT

* meters 200 0 500 1000 1500 2000 meters *

圖則編號
Plan No. DCCA/C/2015/G
二零一四年六月版 June 2014 Edition
選舉管理委員會刊印
Published by the Electoral Affairs Commission
版權所有 未經許可 不得翻印 ©2014 Copyright reserved - reproduction by permission only
地圖繪製 李紀新 李紀新 李紀新 李紀新 李紀新
Cartography by Survey & Mapping Office, Lands Department



- 區界線
 District Boundary
- 二零一五年區議會暫定選區界線
 (沿用二零一一年區議會選區界線)
 Proposed 2015 District Council
 Constituency Boundary
 (adopting 2011 District Council
 Constituency Boundary)
- 二零一五年區議會暫定選區界線
 Proposed 2015 District Council
 Constituency Boundary
- 二零一一年區議會選區界線
 2011 District Council
 Constituency Boundary

選區代號及名稱
Code and Name of Constituency

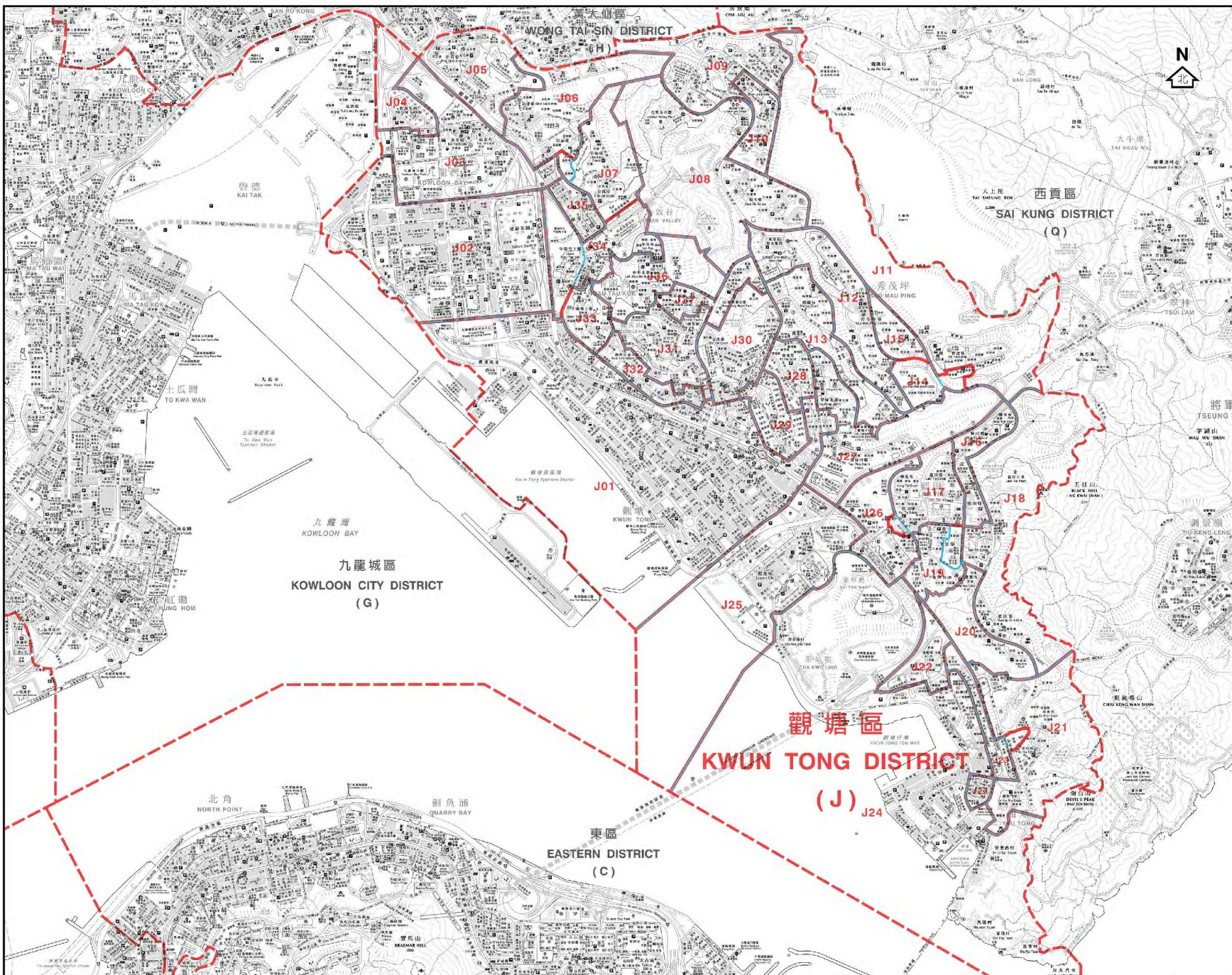
H01	龍輝	Lung Tsui
H02	龍下	Lung Ha
H03	龍上	Lung Shuang
H04	鳳凰	Fung Wong
H05	鳳德	Fung Tak
H06	龍星	Lung Sing
H07	新蒲崗	San Po Kong
H08	東頭	Tung Tau
H09	東美	Tung Mei
H10	樂富	Lok Fu
H11	橫頭磡	Wang Tau Hom
H12	天強	Tin Keung
H13	翠竹及 聯程	Tsui Chuk & Pang Ching
H14	竹園南	Chuk Yuen South
H15	竹園北	Chuk Yuen North
H16	慈雲西	Tsz Wan West
H17	正愛	Ching Oi
H18	正安	Ching On
H19	慈雲東	Tsz Wan East
H20	瓊富	King Fu
H21	彩雲東	Choi Wan East
H22	彩雲南	Choi Wan South
H23	彩雲西	Choi Wan West
H24	池彩	Chi Choi
H25	彩虹	Choi Hung

選舉管理委員會之建議
 公開諮詢市民意見
 (諮詢期由二零一四年六月二十六日至二零一四年七月二十五日)
 Proposals by the Electoral Affairs Commission
 for public consultation
 (26 June 2014 to 25 July 2014)

區議會選區分界圖 — 黃大仙區
DISTRICT COUNCIL ELECTORAL BOUNDARIES — WONG TAI SIN DISTRICT

1:50,000
 1:50,000
 1:50,000
 1:50,000
 1:50,000

圖則編號
 Plan No. DCCA/C/2015/H
 二零一四年六月版 June 2014 Edition
 選舉管理委員會刊印
 Published by the Electoral Affairs Commission
版權所有 未經許可 不得翻印 2014 Copyright reserved reproduction by permission only
 地圖繪製 承辦商: 不詳 地圖繪製 承辦商: 不詳
 Cartography by Survey & Mapping Office, Lands Department



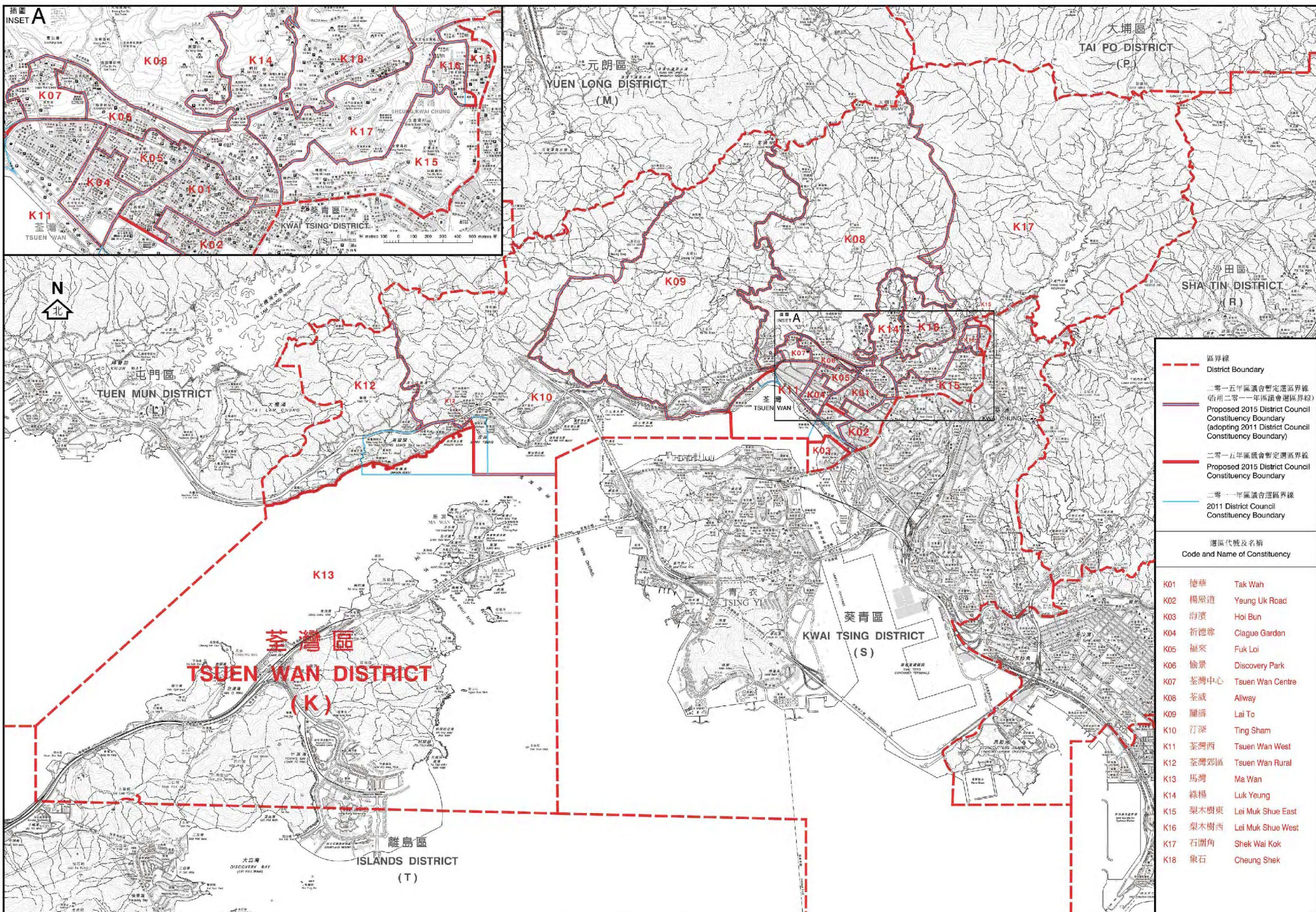
- - - 區界線
District Boundary
- 二零一五年區議會暫定選區界線
(沿用二零一一年區議會選區界線)
Proposed 2015 District Council
Constituency Boundary
(adopting 2011 District Council
Constituency Boundary)
- 二零一五年區議會暫定選區界線
Proposed 2015 District Council
Constituency Boundary
- 二零一一年區議會選區界線
2011 District Council
Constituency Boundary

選區代號及名稱 Code and Name of Constituency	
J01	靚景中心 Kwun Tong Central
J02	九龍灣 Kowloon Bay
J03	啓業 Kai Yip
J04	靚晶 Lai Ching
J05	坪石 Ping Shek
J06	雙彩 Sheung Choi
J07	佐敦谷 Jordan Valley
J08	順天 Shun Tin
J09	雙順 Sheung Shun
J10	安利 On Lee
J11	寶達 Po Tat
J12	秀茂坪北 Sau Mau Ping North
J13	曉麗 Hiu Lai
J14	秀茂坪南 Sau Mau Ping South
J15	秀茂坪中 Sau Mau Ping Central
J16	梨田 Hing Tin
J17	藍田 Lam Tin
J18	廣德 Kwong Tak
J19	平田 Ping Tin
J20	栢雅 Pak Nga
J21	油塘東 Yau Tong East
J22	油麗 Yau Lai
J23	翠翔 Chui Cheung
J24	油塘西 Yau Tong West
J25	麗港城 Laguna City
J26	景山 King Tin
J27	翠屏 Tsui Ping
J28	寶樂 Po Lok
J29	月華 Yuet Wah
J30	協康 Hip Hong
J31	康樂 Hong Lok
J32	定安 Ting On
J33	牛頭角上邨 Upper Ngau Tau Kok Estate
J34	牛頭角下邨 Lower Ngau Tau Kok Estate
J35	淘大 To Tai
J36	樂華北 Lok Wah North
J37	樂華南 Lok Wah South

選舉管理委員會之建議
公開諮詢市民意見
(諮詢期由二零一四年六月二十六日至二零一四年七月二十五日)
Proposals by the Electoral Affairs Commission
for public consultation
(26 June 2014 to 25 July 2014)

區議會選區分界圖 — 觀塘區
DISTRICT COUNCIL ELECTORAL BOUNDARIES — KWUN TONG DISTRICT

圖則編號
Plan No. DCCA/C/2015/J
二零一四年六月號 June 2014 Edition
選舉管理委員會刊印
Published by the Electoral Affairs Commission
編者/繪者/製圖者/印刷者
Cartography by Survey & Mapping Office, Lands Department



	區界線	District Boundary
	二零一五年區議會暫定選區界線 (沿用二零一一年區議會選區界線)	Proposed 2015 District Council Constituency Boundary (adopting 2011 District Council Constituency Boundary)
	二零一五年區議會暫定選區界線	Proposed 2015 District Council Constituency Boundary
	二零一一年區議會選區界線	2011 District Council Constituency Boundary
選區代號及名稱 Code and Name of Constituency		

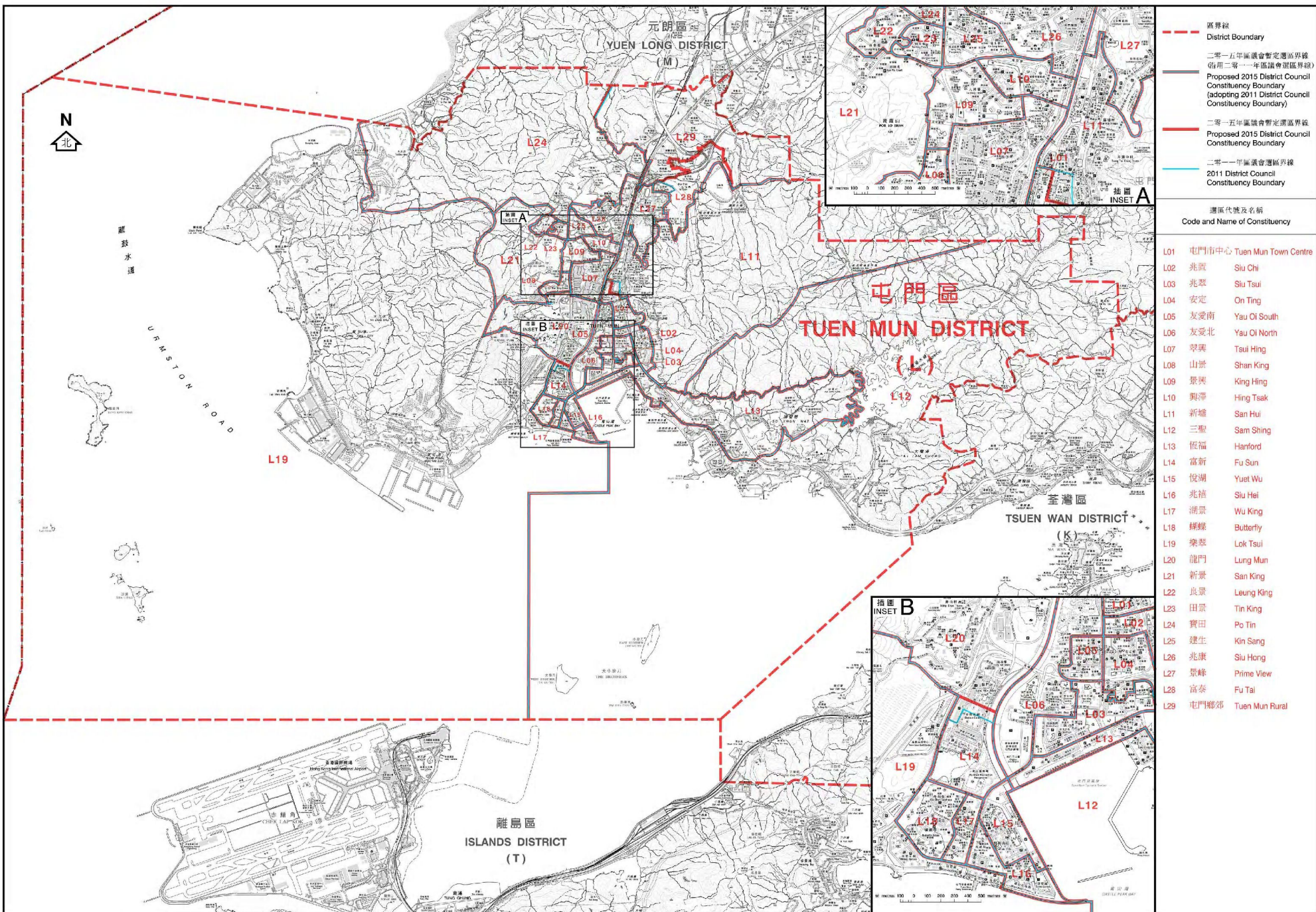
K01	德華	Tak Wah
K02	楊屋道	Yeung Uk Road
K03	海濱	Hoi Bun
K04	祈德尊	Clague Garden
K05	福來	Fuk Loi
K06	愉景	Discovery Park
K07	荃灣中心	Tsuen Wan Centre
K08	荃威	Allway
K09	麗譚	Lai To
K10	汀濠	Ting Sham
K11	荃灣西	Tsuen Wan West
K12	荃灣郊區	Tsuen Wan Rural
K13	馬灣	Ma Wan
K14	綠楊	Luk Yeung
K15	梨木樹東	Lai Muk Shue East
K16	梨木樹西	Lai Muk Shue West
K17	石圍角	Shek Wai Kok
K18	象石	Cheung Shek

選舉管理委員會之建議
公開諮詢市民意見
(諮詢期由二零一四年六月二十六日至二零一四年七月二十五日)
Proposals by the Electoral Affairs Commission
for public consultation
(26 June 2014 to 25 July 2014)

區議會選區分界圖 — 荃灣區
DISTRICT COUNCIL ELECTORAL BOUNDARIES — TSUEN WAN DISTRICT



圖則編號
Plan No. DCCA/C/2015/K
二零一四年六月版 June 2014 Edition
選舉管理委員會刊印
Published by the Electoral Affairs Commission
© 2014 Copyright reserved - reproduction by permission only
除圖則外，未經許可，不得翻印、轉載、複印、影印、影射、或以任何方式複製、或以任何方式傳播。



- 區界線
District Boundary
- 二零一五年區議會暫定選區界線
(沿用二零一一年區議會選區界線)
Proposed 2015 District Council Constituency Boundary
(adopting 2011 District Council Constituency Boundary)
- 二零一五年區議會暫定選區界線
Proposed 2015 District Council Constituency Boundary
- 二零一一年區議會選區界線
2011 District Council Constituency Boundary

選區代號及名稱
Code and Name of Constituency

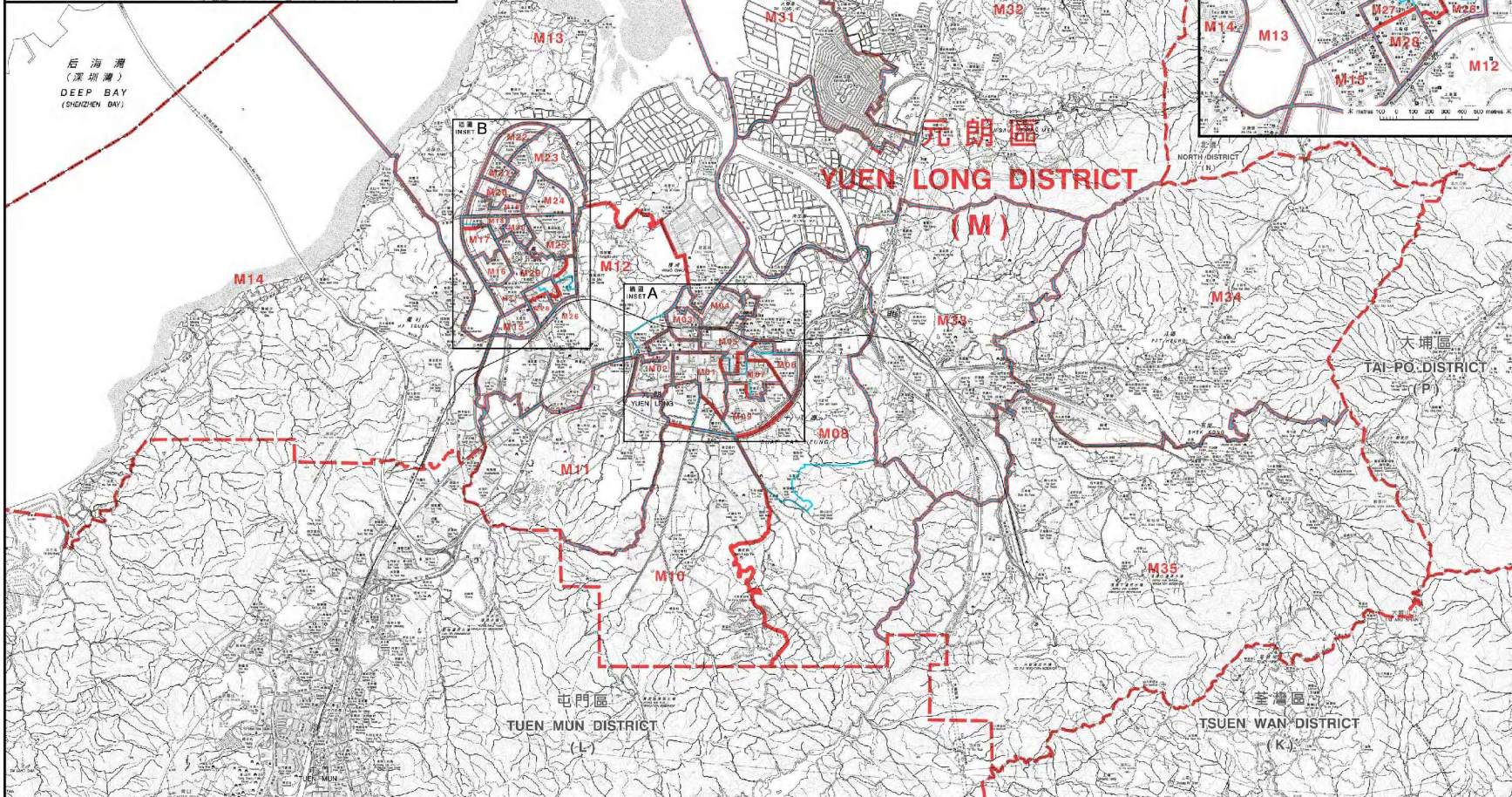
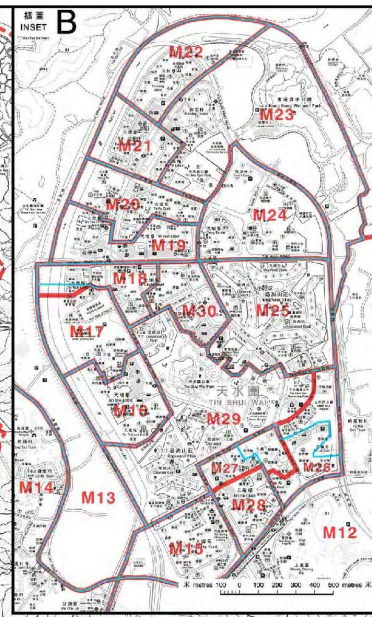
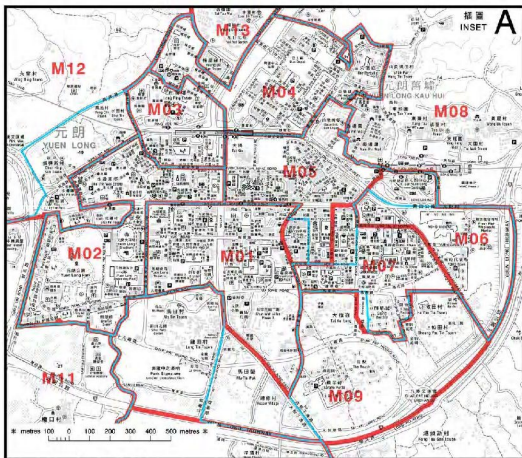
L01	屯門市中心	Tuen Mun Town Centre
L02	兆誠	Siu Chi
L03	兆翠	Siu Tsui
L04	安定	On Ting
L05	友愛南	Yau Oi South
L06	友愛北	Yau Oi North
L07	翠興	Tsui Hing
L08	山景	Shan King
L09	景興	King Hing
L10	興澤	Hing Tsak
L11	新墟	San Hui
L12	三聖	Sam Shing
L13	恆福	Hanford
L14	富新	Fu Sun
L15	悅湖	Yuet Wu
L16	北禧	Siu Hei
L17	湖景	Wu King
L18	蝴蝶	Butterfly
L19	樂翠	Lok Tsui
L20	龍門	Lung Mun
L21	新景	San King
L22	良景	Leung King
L23	田景	Tin King
L24	寶田	Po Tin
L25	建生	Kin Sang
L26	兆康	Siu Hong
L27	景峰	Prime View
L28	富泰	Fu Tai
L29	屯門鄉郊	Tuen Mun Rural

選舉管理委員會之建議
公開諮詢市民意見
(諮詢期由二零一四年六月二十六日至二零一四年七月二十五日)
Proposals by the Electoral Affairs Commission
for public consultation
(26 June 2014 to 25 July 2014)

區議會選區分界圖 — 屯門區
DISTRICT COUNCIL ELECTORAL BOUNDARIES — TUEN MUN DISTRICT



圖則編號
Plan No. DCCA/C/2015/L
二零一四年六月版 June 2014 Edition
選舉管理委員會刊印
Published by the Electoral Affairs Commission
版權所有 未經許可 不得翻印 ©2014 Copyright reserved - reproduction by permission only
製圖師: 李紀卓
Cartography by: Survey & Mapping Office, Lands Department



- 區界線
District Boundary
- 二零一五年區議會暫定選區界線
(沿用二零一一年區議會選區界線)
Proposed 2015 District Council
Constituency Boundary
(adopting 2011 District Council
Constituency Boundary)
- 二零一五年區議會暫定選區界線
Proposed 2015 District Council
Constituency Boundary
- 二零一一年區議會選區界線
2011 District Council
Constituency Boundary

選區代號及名稱
Code and Name of Constituency

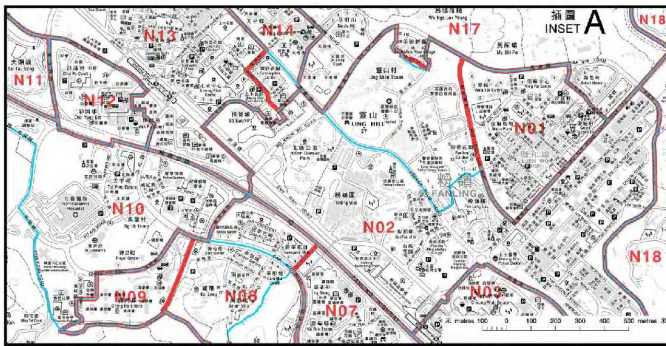
M01	豐年	Fung Nin
M02	水邊	Shui Pin
M03	南屏	Nam Ping
M04	北朗	Pek Long
M05	元朗中心	Yuen Long Centre
M06	元龍	Yuen Lung
M07	鳳翔	Fung Cheung
M08	十八鄉東	Shap Pat Heung East
M09	十八鄉中	Shap Pat Heung Centre
M10	十八鄉西	Shap Pat Heung West
M11	屏山南	Ping Shan South
M12	屏山中	Ping Shan Central
M13	屏山北	Ping Shan North
M14	廈村	Ha Tsuen
M15	天盛	Tin Shing
M16	瑞愛	Shui Oi
M17	瑞華	Shui Wah
M18	頌華	Chung Wah
M19	悅恩	Yuet Yan
M20	富恩	Fu Yan
M21	逸澤	Yat Chak
M22	天恒	Tin Heng
M23	宏逸	Wang Yat
M24	晴景	Ching King
M25	嘉湖北	Kingswood North
M26	慈祐	Tsz Yau
M27	耀祐	Yiu Yau
M28	天耀	Tin Yiu
M29	嘉湖南	Kingswood South
M30	頌栢	Chung Pak
M31	錦綉花園	Fairview Park
M32	新田	San Tin
M33	錦田	Kam Tin
M34	八鄉北	Pat Heung North
M35	八鄉南	Pat Heung South

選舉管理委員會之建議
公開諮詢市民意見
(諮詢期由二零一四年六月二十六日至二零一四年七月二十五日)
Proposals by the Electoral Affairs Commission
for public consultation
(26 June 2014 to 25 July 2014)

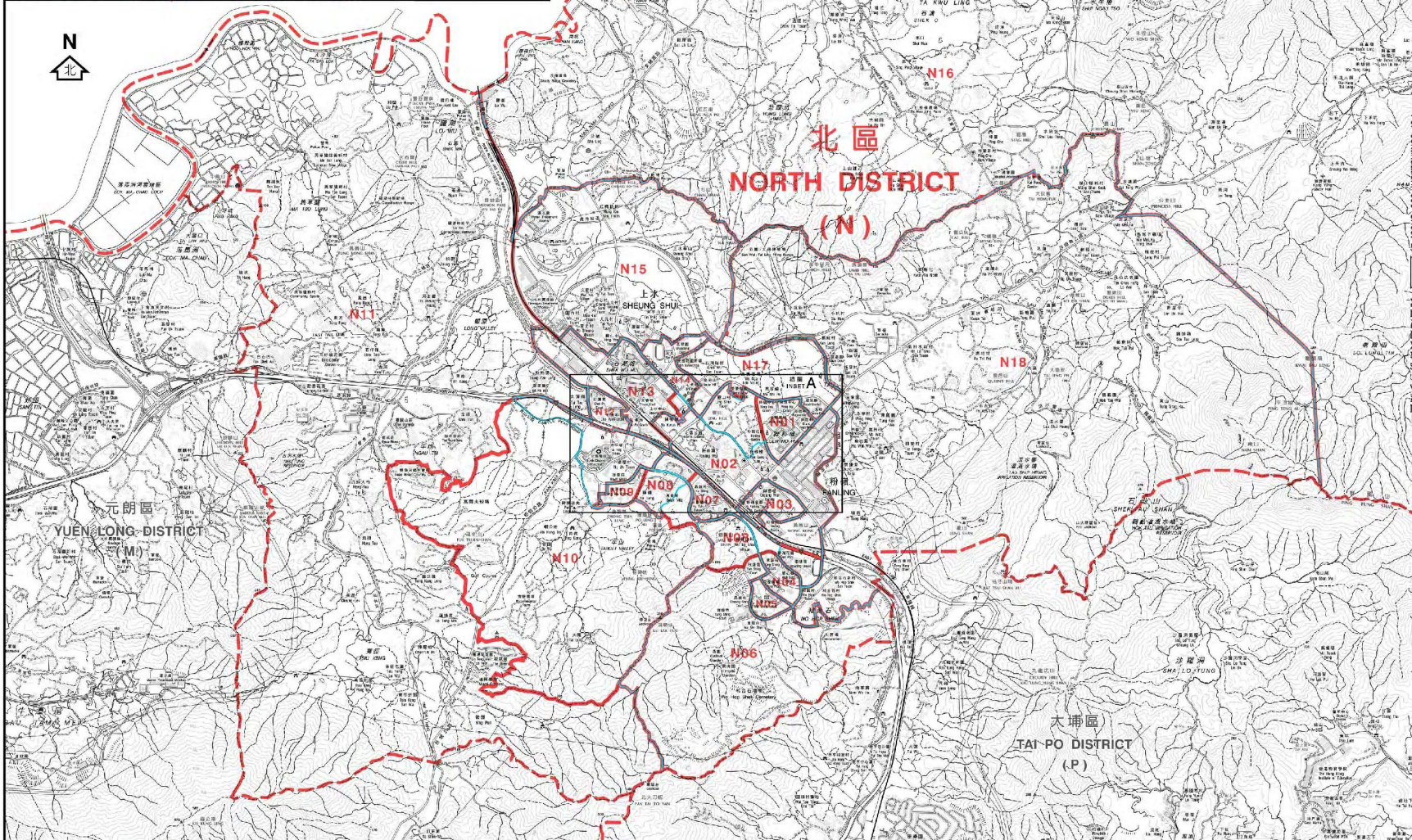
區議會選區分界圖 — 元朗區
DISTRICT COUNCIL ELECTORAL BOUNDARIES — YUEN LONG DISTRICT

Scale bar: 0 1000 2000 3000 4000 5000 6000 meters

圖則編號
Plan No. DCCA/C/2015/M
二零一四年六月版 June 2014 Edition
選舉管理委員會刊印
Published by the Electoral Affairs Commission
© 版權所有 未經許可 不得翻印 © 2014 Copyright reserved - reproduction by permission only
製圖師: 康利有限公司 康利測量及繪圖有限公司
Cartographer by: Survey & Mapping Office, Lands Department



深圳市
SHENZHEN SHI



- 區界線
District Boundary
- 二零一五年區議會暫定選區界線
(沿用二零一一年區議會選區界線)
Proposed 2015 District Council
Constituency Boundary
(adopting 2011 District Council
Constituency Boundary)
- 二零一五年區議會暫定選區界線
Proposed 2015 District Council
Constituency Boundary
- 二零一一年區議會選區界線
2011 District Council
Constituency Boundary

選區代號及名稱
Code and Name of Constituency

N01	聯和墟	Luen Wo Hui
N02	粉嶺市	Fanling Town
N03	祥華	Cheung Wah
N04	華都	Wah Do
N05	華明	Wah Ming
N06	欣盛	Yan Shing
N07	盛福	Shing Fuk
N08	粉嶺南	Fanling South
N09	清河	Ching Ho
N10	御太	Yu Tai
N11	上水鄉郊	Sheung Shui Rural
N12	彩園	Choi Yuen
N13	石湖墟	Shok Wu Hui
N14	天平西	Tin Ping West
N15	鳳翠	Fung Tsui
N16	沙打	Sha Ta
N17	天平東	Tin Ping East
N18	皇后山	Queen's Hill

選舉管理委員會之建議
公開諮詢市民意見
(諮詢期由二零一四年六月二十六日至二零一四年七月二十五日)
Proposals by the Electoral Affairs Commission
for public consultation
(26 June 2014 to 25 July 2014)

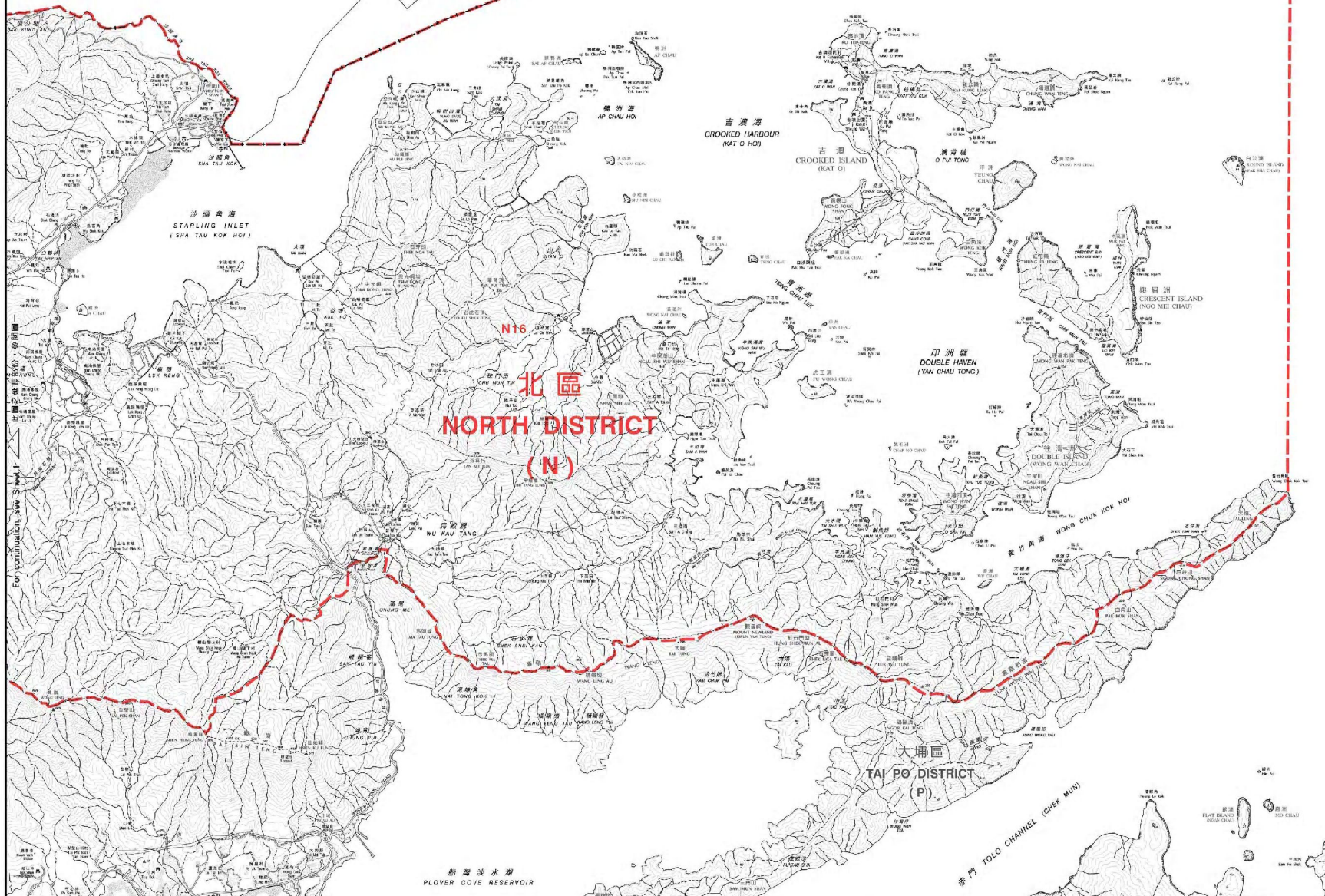
區議會選區分界圖 — 北區 (圖一)
DISTRICT COUNCIL ELECTORAL BOUNDARIES — NORTH DISTRICT (SHEET 1)

Scale: 1:50,000

圖則編號
Plan No. DCCA/C/2015/N1
二零一四年六月版 June 2014 Edition
選舉管理委員會刊印
Published by the Electoral Affairs Commission
版權所有 未經許可 不得翻印 ©2014 Copyright reserved - reproduction by permission only
Geography by Survey & Mapping Office, Lands Department



深圳市
SHENZHEN SHI



- 區界線
District Boundary
- 二零一五年區議會暫定選區界線
(沿用二零一一年區議會選區界線)
Proposed 2015 District Council
Constituency Boundary
(adopting 2011 District Council
Constituency Boundary)
- 二零一五年區議會暫定選區界線
Proposed 2015 District Council
Constituency Boundary
- 二零一一年區議會選區界線
2011 District Council
Constituency Boundary


選區代號及名稱
Code and Name of Constituency

N01	聯和墟	Luen Wo Hui
N02	粉嶺市	Fanling Town
N03	祥華	Cheung Wah
N04	華都	Wah Do
N05	華明	Wah Ming
N06	欣盛	Yan Shing
N07	盛福	Shing Fuk
N08	粉嶺南	Fanling South
N09	清河	Ching Ho
N10	御太	Yu Tai
N11	上水鄉郊	Sheung Shui Rural
N12	彩園	Choi Yuen
N13	石湖墟	Shok Wu Hui
N14	天平西	Tin Ping West
N15	鳳翠	Fung Tsui
N16	沙打	Sha Ta
N17	天平東	Tin Ping East
N18	皇后山	Queen's Hill

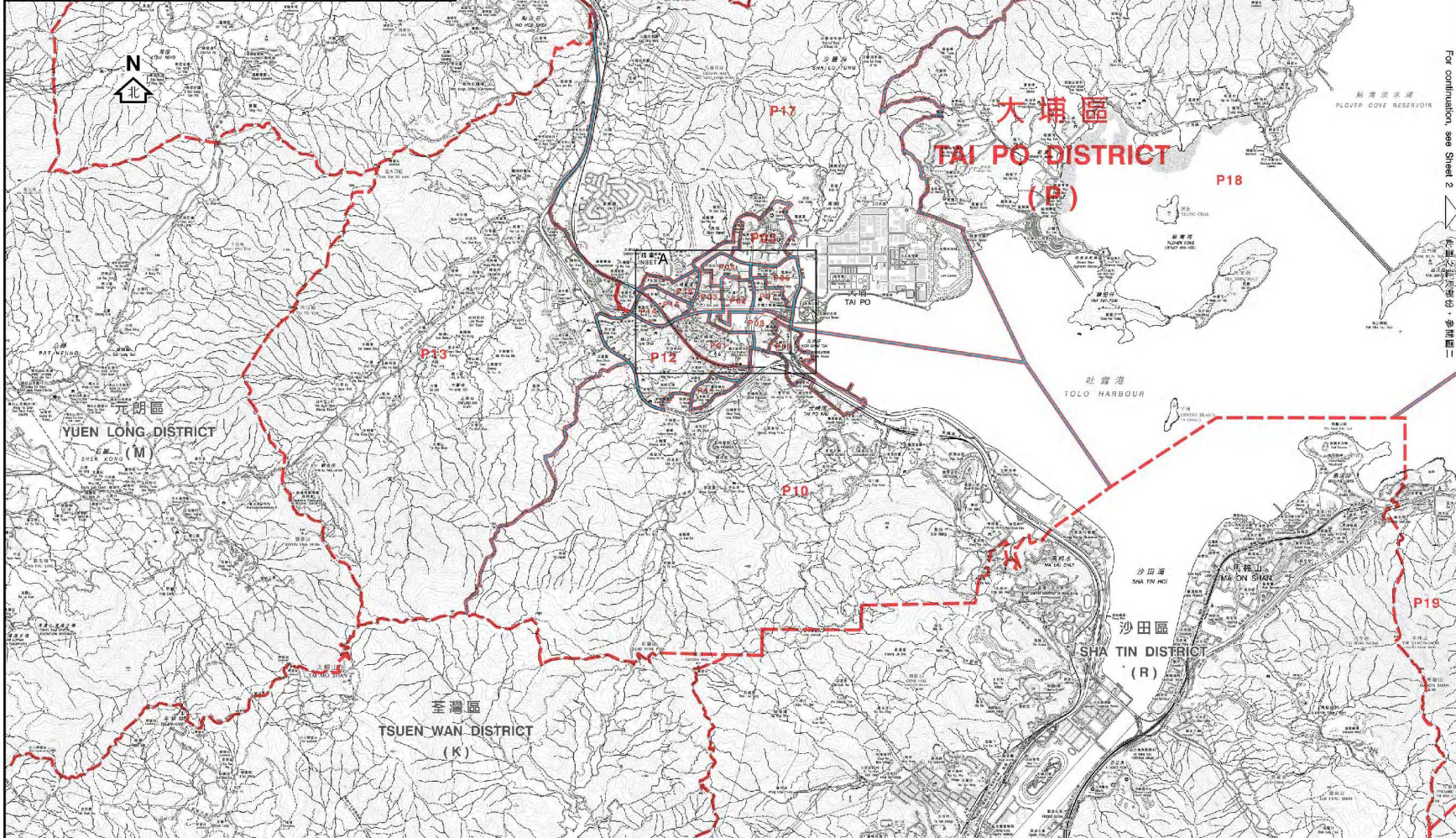
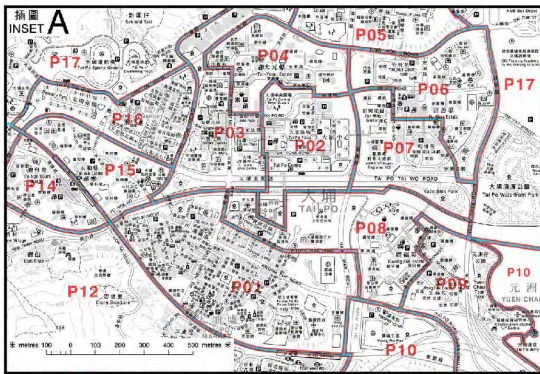
For continuation, see Sheet 1

選舉管理委員會之建議
公開諮詢市民意見
(諮詢期由二零一四年六月二十六日至二零一四年七月二十五日)
Proposals by the Electoral Affairs Commission
for public consultation
(26 June 2014 to 25 July 2014)

區議會選區分界圖 — 北區 (圖二)
DISTRICT COUNCIL ELECTORAL BOUNDARIES — NORTH DISTRICT (SHEET 2)



圖則編號
Plan No. DCCA/C/2015/N2
二零一四年六月號 June 2014 Edition
選舉管理委員會刊印
Published by the Electoral Affairs Commission
版權所有 未經許可 不得翻印 ©2014 Copyright reserved - reproduction by permission only
Geography by Survey & Mapping Office, Lands Department



- 區界線
District Boundary
- 二零一五年區議會暫定選區界線
(沿用二零一一年區議會選區界線)
Proposed 2015 District Council
Constituency Boundary
(adopting 2011 District Council
Constituency Boundary)
- 二零一五年區議會暫定選區界線
Proposed 2015 District Council
Constituency Boundary
- 二零一一年區議會選區界線
2011 District Council
Constituency Boundary

選區代號及名稱
Code and Name of Constituency

P01	大埔墟	Tai Po Hui
P02	大埔中	Tai Po Central
P03	頌汀	Chung Ting
P04	大元	Tai Yuen
P05	富亨	Fu Heng
P06	怡富	Yee Fu
P07	富明新	Fu Ming Sun
P08	廣福及 寶湖	Kwong Fuk & Plover Cove
P09	宏福	Wang Fuk
P10	大埔滘	Tai Po Kau
P11	運頭塘	Wan Tau Tong
P12	新富	San Fu
P13	林村谷	Lam Tsuen Valley
P14	寶雅	Po Nga
P15	太和	Tai Wo
P16	舊墟及 太湖	Old Market & Serenity
P17	康樂園	Hong Lok Yuen
P18	船灣	Shuen Wan
P19	西貢北	Sai Kung North

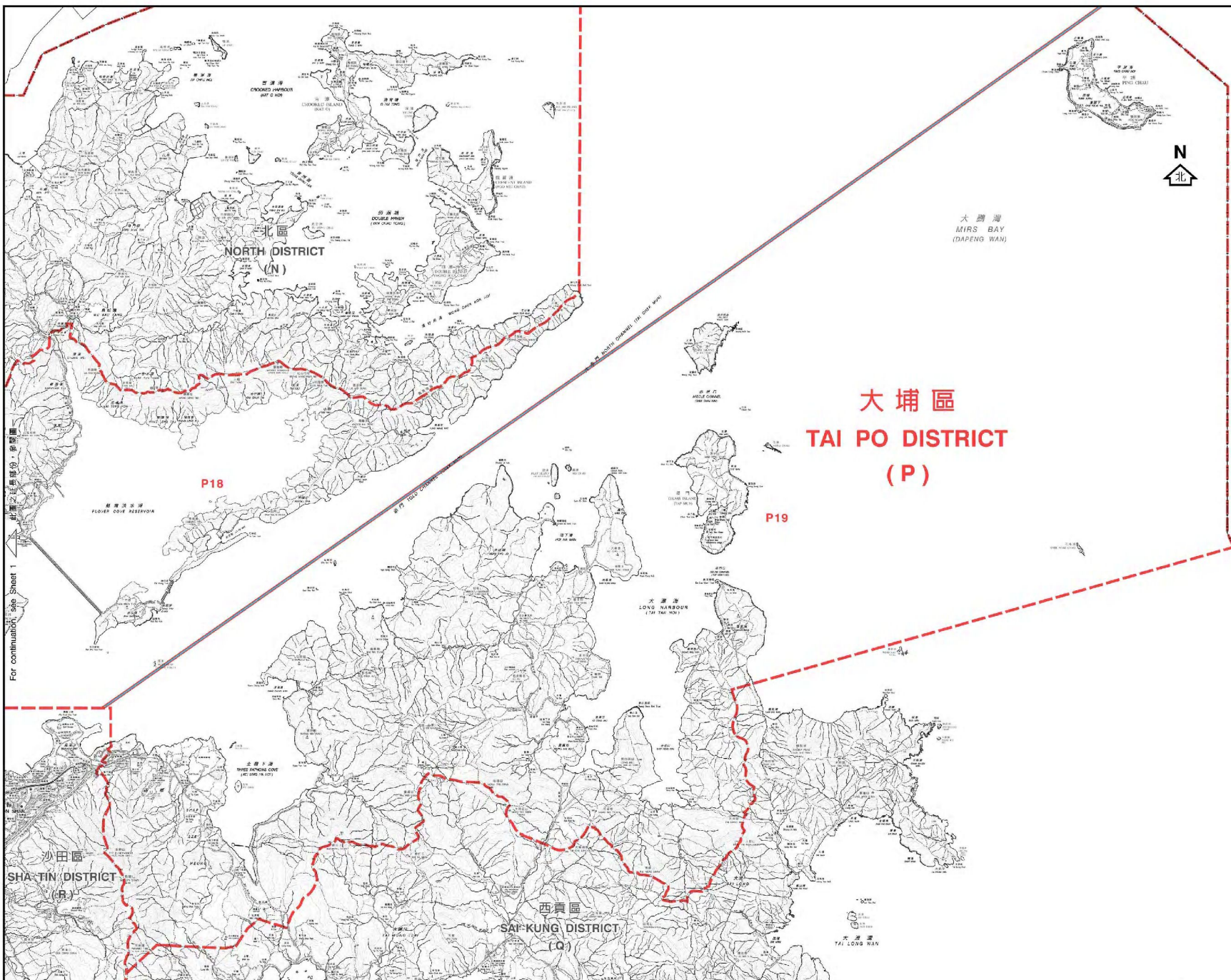
For continuation, see Sheet 2
大埔區分界圖(第一) - 參閱圖二

選舉管理委員會之建議
公開諮詢市民意見
(諮詢期由二零一四年六月二十六日至二零一四年七月二十五日)
Proposals by the Electoral Affairs Commission
for public consultation
(26 June 2014 to 25 July 2014)

區議會選區分界圖 — 大埔區 (圖一)
DISTRICT COUNCIL ELECTORAL BOUNDARIES — TAI PO DISTRICT (SHEET 1)

東 1:50,000 0 1,000 2,000 3,000 4,000 5,000 6,000 米

圖則編號
Plan No. DCCA/C/2015/P1
二零一四年六月版 June 2014 Edition
選舉管理委員會刊印
Published by the Electoral Affairs Commission
編者/繪者 李紹光 2014 Copyright reserved - reproduction by permission only
製圖/繪圖 李紹光 2014 Copyright reserved - reproduction by permission only
Geography by Survey & Mapping Office, Lands Department



- 區界線
District Boundary
- 二零一五年區議會暫定選區界線
(沿用二零一一年區議會選區界線)
Proposed 2015 District Council
Constituency Boundary
(adopting 2011 District Council
Constituency Boundary)
- 二零一五年區議會暫定選區界線
Proposed 2015 District Council
Constituency Boundary
- 二零一一年區議會選區界線
2011 District Council
Constituency Boundary

選區代號及名稱
Code and Name of Constituency

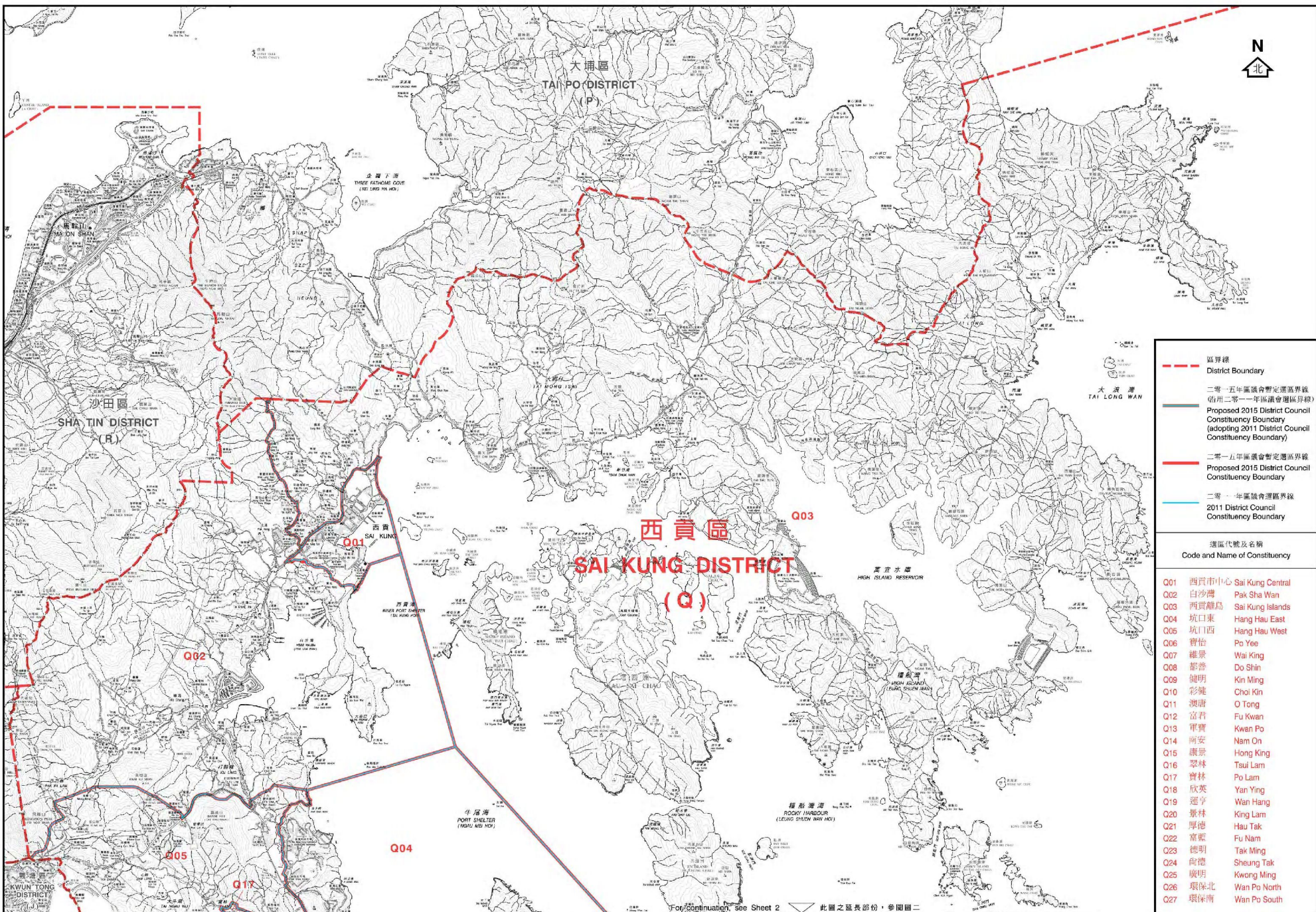
P01	大埔墟	Tai Po Hui
P02	大埔中	Tai Po Central
P03	頌汀	Chung Ting
P04	大元	Tai Yuen
P05	富亨	Fu Heng
P06	怡富	Yee Fu
P07	富明新	Fu Ming Sun
P08	廣福及寶湖	Kwong Fuk & Plover Cove
P09	宏福	Wang Fuk
P10	大埔滘	Tai Po Kau
P11	運頭塘	Wan Tau Tong
P12	新富	San Fu
P13	林村谷	Lam Tsuen Valley
P14	寶雅	Po Nga
P15	太和	Tai Wo
P16	舊墟及太湖	Old Market & Serenity
P17	康樂園	Hong Lok Yuen
P18	船灣	Shuen Wan
P19	西貢北	Sai Kung North

選舉管理委員會之建議
公開諮詢市民意見
(諮詢期由二零一四年六月二十六日至二零一四年七月二十五日)
Proposals by the Electoral Affairs Commission
for public consultation
(26 June 2014 to 25 July 2014)

區議會選區分界圖 — 大埔區 (圖二)
DISTRICT COUNCIL ELECTORAL BOUNDARIES — TAI PO DISTRICT (SHEET 2)

* 1:000 0 1,000 2,000 3,000 4,000 5,000 6,000 metres

圖則編號
Plan No. DCCA/C/2015/P2
二零一四年六月版 June 2014 Edition
選舉管理委員會刊印
Published by the Electoral Affairs Commission
版權所有 未經許可 不得翻印 ©2014 Copyright reserved - reproduction by permission only
編製地圖 測量及地籍處製
Cartography by Survey & Mapping Office, Lands Department



	區界線 District Boundary
	二零一五年區議會暫定選區界線 (沿用二零一一年區議會選區界線) Proposed 2015 District Council Constituency Boundary (adopting 2011 District Council Constituency Boundary)
	二零一五年區議會暫定選區界線 Proposed 2015 District Council Constituency Boundary
	二零一一年區議會選區界線 2011 District Council Constituency Boundary

選區代號及名稱 Code and Name of Constituency	
Q01	西貢市中心 Sai Kung Central
Q02	白沙灣 Pak Sha Wan
Q03	西貢群島 Sai Kung Islands
Q04	坑口東 Hang Hau East
Q05	坑口西 Hang Hau West
Q06	寶怡 Po Yee
Q07	維景 Wai King
Q08	都營 Do Shin
Q09	健明 Kin Ming
Q10	彩鏡 Choi Kin
Q11	澳厝 O Tong
Q12	富君 Fu Kwan
Q13	軍寶 Kwan Po
Q14	南安 Nam On
Q15	康景 Hong King
Q16	翠林 Tsui Lam
Q17	寶林 Po Lam
Q18	欣英 Yan Ying
Q19	運亨 Wan Hang
Q20	景林 King Lam
Q21	厚德 Hau Tak
Q22	富麗 Fu Nam
Q23	德明 Tak Ming
Q24	尚德 Sheung Tak
Q25	廣明 Kwong Ming
Q26	環保北 Wan Po North
Q27	環保南 Wan Po South

選舉管理委員會之建議
公開諮詢市民意見
(諮詢期由二零一四年六月二十六日至二零一四年七月二十五日)
Proposals by the Electoral Affairs Commission
for public consultation
(26 June 2014 to 25 July 2014)

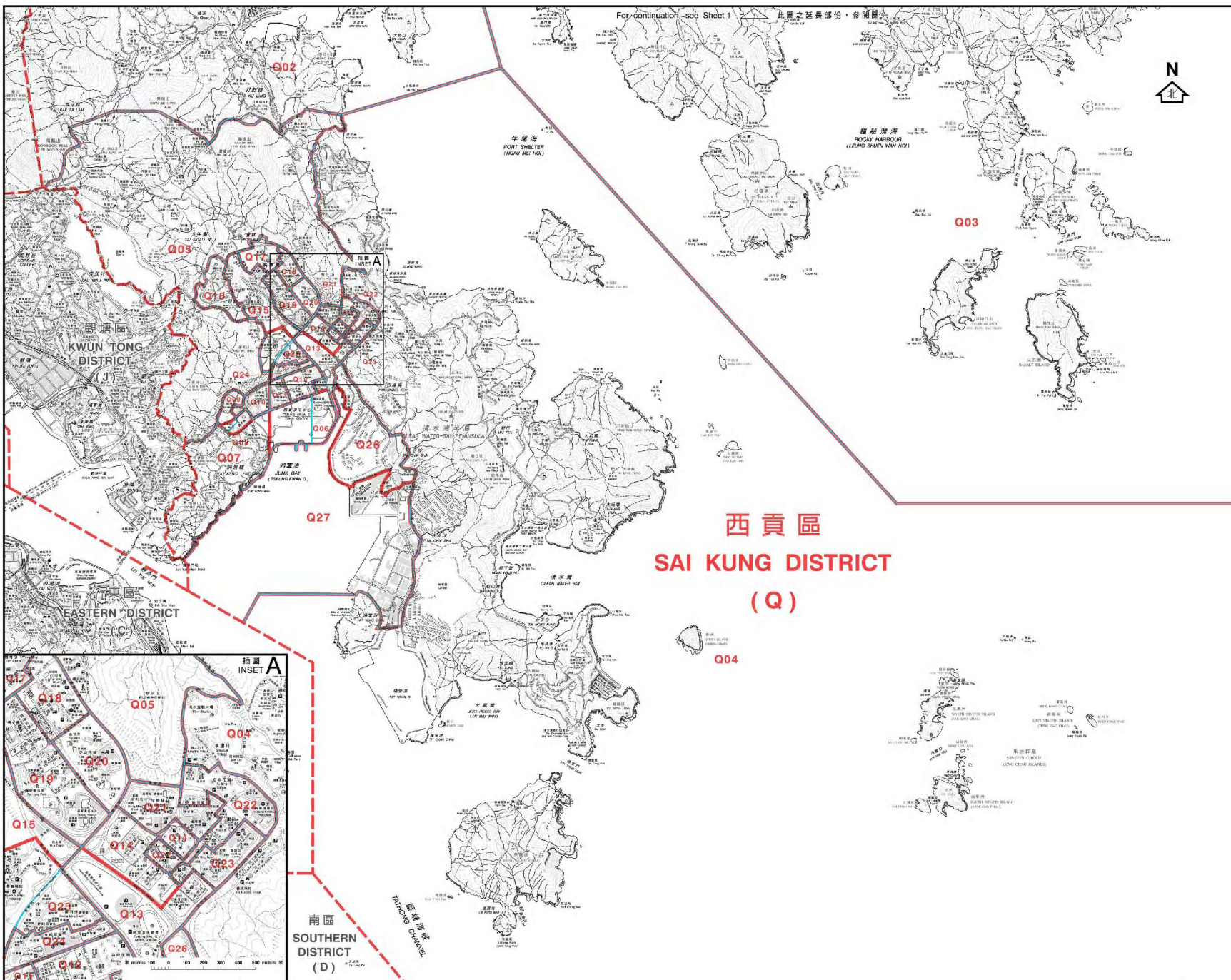
區議會選區分界圖 — 西貢區 (圖一)
DISTRICT COUNCIL ELECTORAL BOUNDARIES — SAI KUNG DISTRICT (SHEET 1)

此圖之延長部份，參閱圖二
For continuation, see Sheet 2

1:50,000

圖則編號
Plan No. DCCA/C/2015/Q1

二零一四年六月版 June 2014 Edition
選舉管理委員會刊印
Published by the Electoral Affairs Commission
版權所有 未經許可 不得翻印 © 2014 Copyright reserved - reproduction by permission only
製圖及地圖測量處製
Cartography by Survey & Mapping Office, Lands Department



- 區界線
District Boundary
- 二零一五年區議會暫定選區界線
(沿用二零一一年區議會選區界線)
Proposed 2015 District Council
Constituency Boundary
(adopting 2011 District Council
Constituency Boundary)
- 二零一五年區議會暫定選區界線
Proposed 2015 District Council
Constituency Boundary
- 二零一一年區議會選區界線
2011 District Council
Constituency Boundary

選區代號及名稱
Code and Name of Constituency

Q01	西貢市中心	Sai Kung Central
Q02	白沙灣	Pak Sha Wan
Q03	西貢離島	Sai Kung Islands
Q04	坑口東	Hang Hau East
Q05	坑口西	Hang Hau West
Q06	寶怡	Po Yee
Q07	維景	Wai King
Q08	都善	Do Shin
Q09	健明	Kin Ming
Q10	彩健	Choi Kin
Q11	澳府	O Tong
Q12	富君	Fu Kwan
Q13	軍寶	Kwan Po
Q14	南安	Nam On
Q15	康景	Hong King
Q16	翠林	Tsui Lam
Q17	寶林	Po Lam
Q18	欣英	Yan Ying
Q19	蓮亨	Wan Hang
Q20	景林	King Lam
Q21	厚德	Hau Tak
Q22	富蕙	Fu Nam
Q23	德明	Tak Ming
Q24	尚德	Sheung Tak
Q25	廣明	Kwong Ming
Q26	環保北	Wan Po North
Q27	環保南	Wan Po South

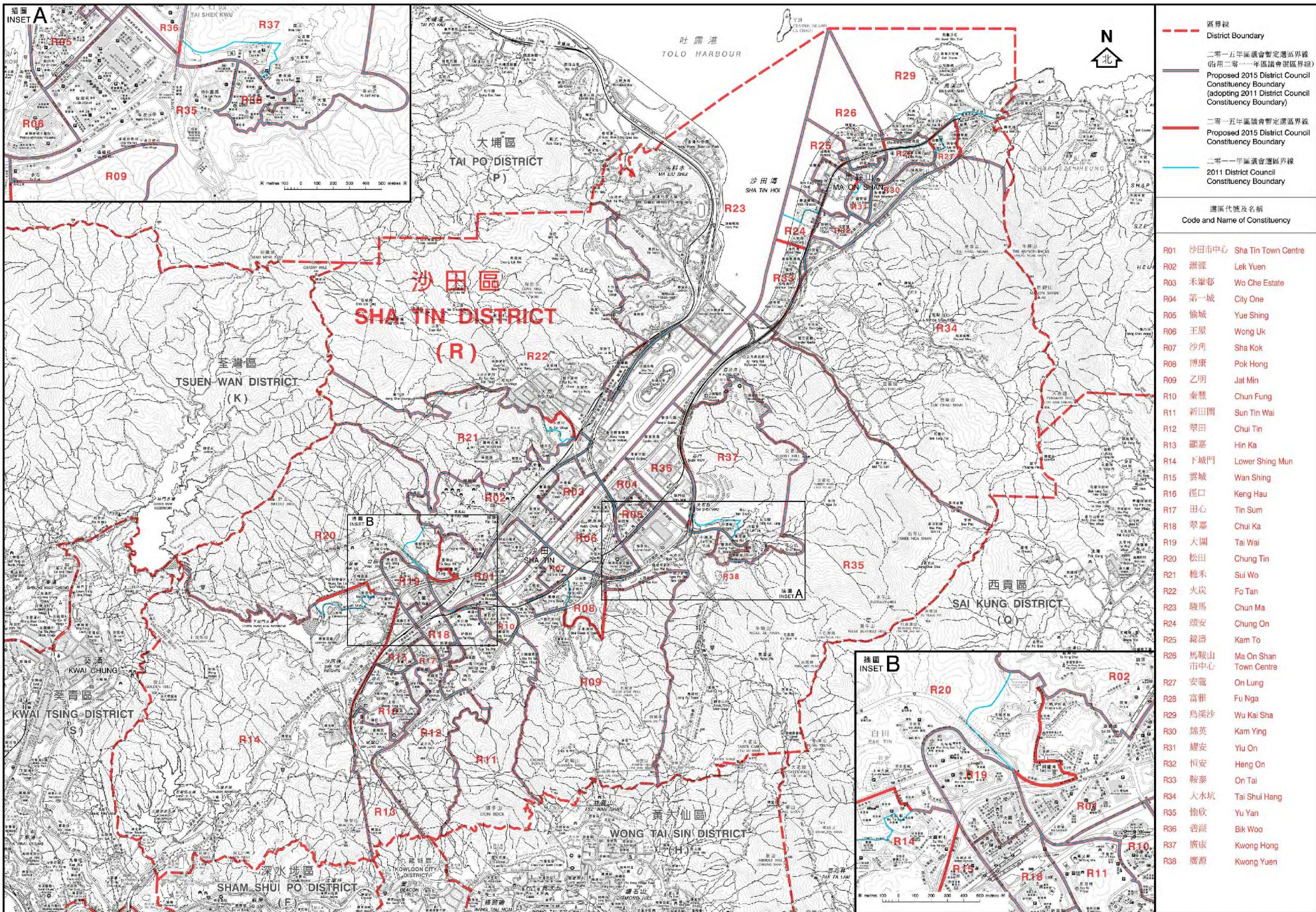
西貢區
SAI KUNG DISTRICT
(Q)

選舉管理委員會之建議
公開諮詢市民意見
(諮詢期由二零一四年六月二十六日至二零一四年七月二十五日)
Proposals by the Electoral Affairs Commission
for public consultation
(26 June 2014 to 25 July 2014)

區議會選區分界圖 — 西貢區 (圖二)
DISTRICT COUNCIL ELECTORAL BOUNDARIES — SAI KUNG DISTRICT (SHEET 2)



圖則編號
Plan No. **DCCA/C/2015/Q2**
二零一四年六月版 June 2014 Edition
選舉管理委員會刊印
Published by the Electoral Affairs Commission
編者姓名 李卓人 刊印日期 2014 Copyright reserved - reproduction by permission only
製圖者 土地測量及地籍處
Cartography by Survey & Mapping Office, Lands Department



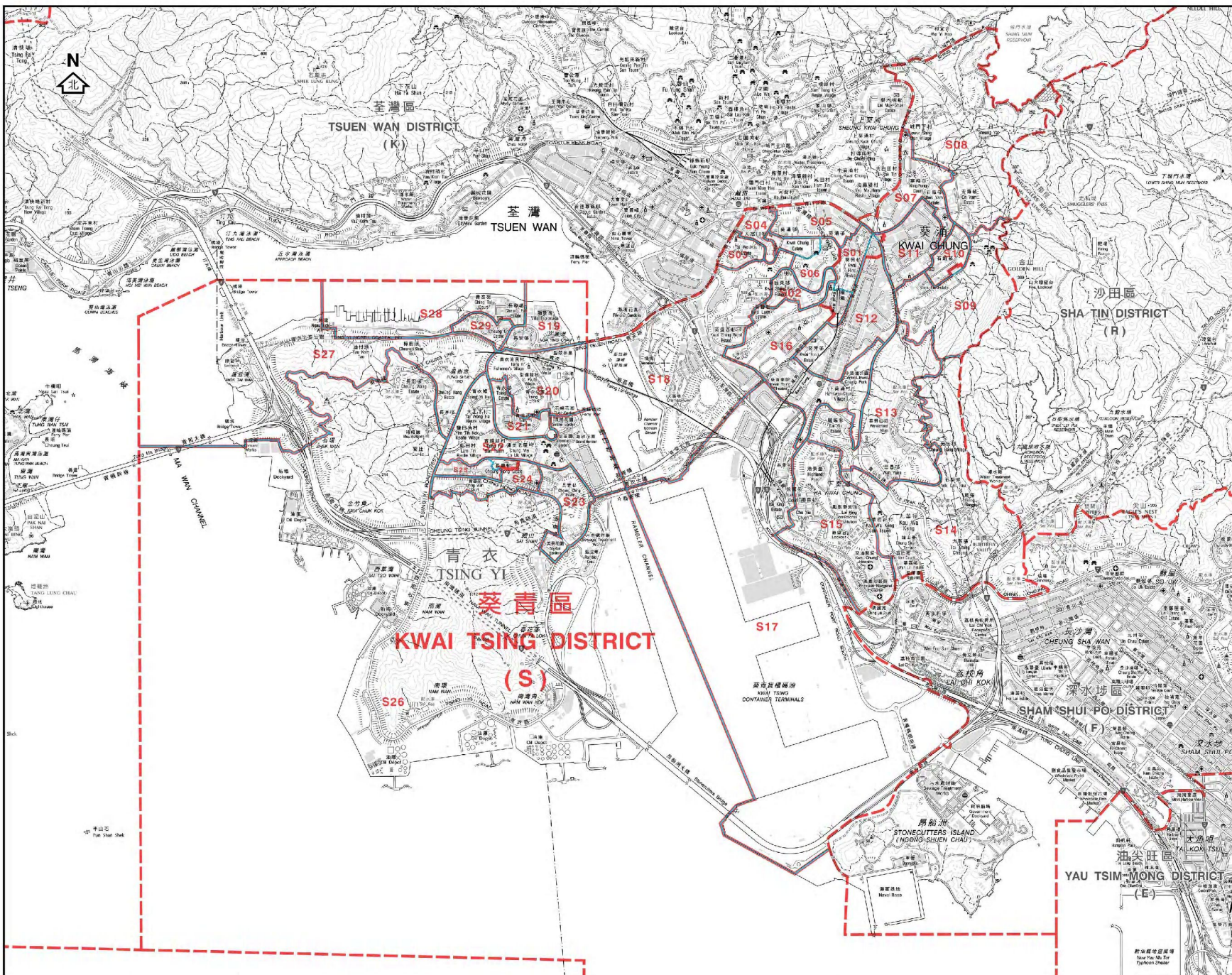
- 區界線
District Boundary
- 二零一五年區議會暫定選區界線
(沿用二零一一年區議會選區界線)
Proposed 2015 District Council
Constituency Boundary
(adopting 2011 District Council
Constituency Boundary)
- 二零一五年區議會暫定選區界線
Proposed 2015 District Council
Constituency Boundary
- 二零一一年區議會選區界線
2011 District Council
Constituency Boundary

選區代號及名稱 Code and Name of Constituency	
R01	沙田市中心 Sha Tin Town Centre
R02	源蓮 Lek Yuen
R03	禾輦邨 Wo Che Estate
R04	第一城 City One
R05	愉城 Yue Shing
R06	王屋 Wong Uk
R07	沙角 Sha Kok
R08	博康 Pok Hong
R09	乙明 Jat Min
R10	泰豐 Chun Fung
R11	新田圍 Sun Tin Wai
R12	翠田 Chui Tin
R13	顯嘉 Hin Ka
R14	下城門 Lower Shing Mun
R15	雲城 Wan Shing
R16	徑口 Keng Hau
R17	田心 Tin Sum
R18	翠嘉 Chui Ka
R19	大圍 Tai Wai
R20	松田 Chung Tin
R21	穗禾 Sui Wo
R22	火炭 Fo Tan
R23	駿馬 Chun Ma
R24	頌安 Chung An
R25	錦繡 Kam To
R26	馬鞍山市中心 Ma On Shan Town Centre
R27	安龍 On Lung
R28	富雅 Fu Nga
R29	烏溪沙 Wu Kai Sha
R30	錦英 Kam Ying
R31	耀安 Yiu On
R32	恒安 Heng On
R33	鞍泰 On Tai
R34	大水坑 Tai Shui Hang
R35	愉欣 Yu Yan
R36	碧湖 Blk Woo
R37	廣康 Kwong Hong
R38	廣源 Kwong Yuen

選舉管理委員會之建議
公開諮詢市民意見
(諮詢期由二零一四年六月二十六日至二零一四年七月二十五日)
Proposals by the Electoral Affairs Commission
for public consultation
(26 June 2014 to 25 July 2014)

區議會選區分界圖 — 沙田區
DISTRICT COUNCIL ELECTORAL BOUNDARIES — SHA TIN DISTRICT

圖則編號
Plan No. **DCCA/C/2015/R**
二零一四年六月版 June 2014 Edition
選舉管理委員會刊印
Published by the Electoral Affairs Commission
版權所有 未經許可 不得翻印 © 2014 Copyright reserved - reproduction by permission only
製圖師: 李卓如 製圖師: 李卓如
Cartographer by Survey & Mapping Office, Lands Department



- 區界線
District Boundary
- 二零一五年區議會暫定選區界線
(沿用二零一一年區議會選區界線)
Proposed 2015 District Council
Constituency Boundary
(adopting 2011 District Council
Constituency Boundary)
- 二零一五年區議會暫定選區界線
Proposed 2015 District Council
Constituency Boundary
- 二零一一年區議會選區界線
2011 District Council
Constituency Boundary

選區代號及名稱
Code and Name of Constituency

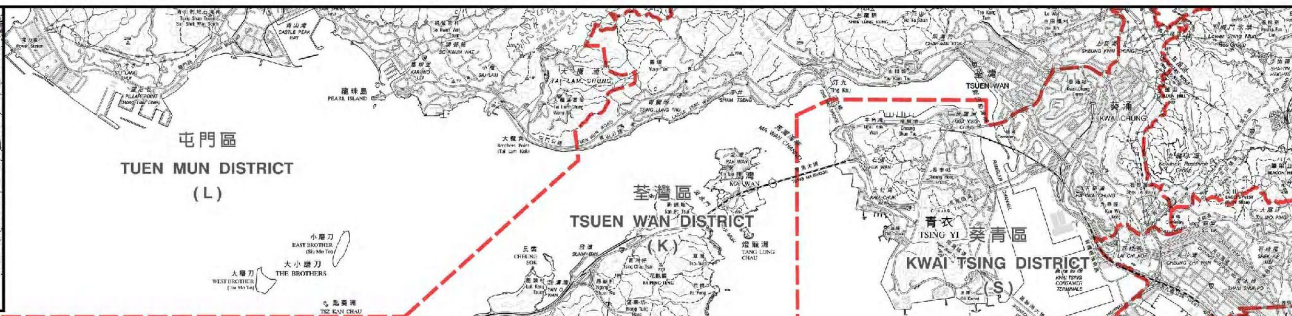
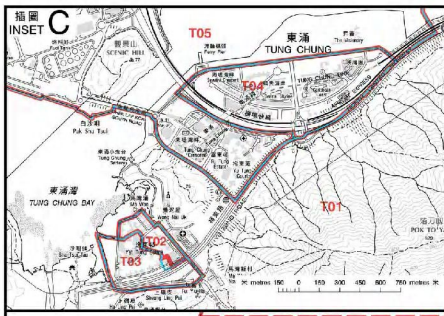
S01	葵興	Kwai Hing
S02	葵盛東邨	Kwai Shing East Estate
S03	上大窩口	Upper Tai Wo Hau
S04	下大窩口	Lower Tai Wo Hau
S05	葵涌邨北	Kwai Chung Estate North
S06	葵涌邨南	Kwai Chung Estate South
S07	石蔭	Shek Yam
S08	安蔭	On Yam
S09	石籬南	Shek Lei South
S10	石籬北	Shek Lei North
S11	大白田	Tai Pak Tin
S12	葵芳	Kwai Fong
S13	華翠	Wah Lai
S14	荔華	Lai Wah
S15	祖堯	Cho Yiu
S16	興芳	Hing Fong
S17	荔景	Lai King
S18	葵盛西邨	Kwai Shing West Estate
S19	安瀾	On Ho
S20	偉盈	Wai Ying
S21	青衣邨	Tsing Yi Estate
S22	翠怡	Greenfield
S23	長青	Cheung Ching
S24	長康	Cheung Hong
S25	盛康	Shing Hong
S26	青衣南	Tsing Yi South
S27	長亨	Cheung Hang
S28	青發	Ching Fat
S29	長安	Cheung On

選舉管理委員會之建議
公開諮詢市民意見
(諮詢期由二零一四年六月二十六日至二零一四年七月二十五日)
Proposals by the Electoral Affairs Commission
for public consultation
(26 June 2014 to 25 July 2014)

區議會選區分界圖 — 葵青區
DISTRICT COUNCIL ELECTORAL BOUNDARIES — KWAI TSING DISTRICT



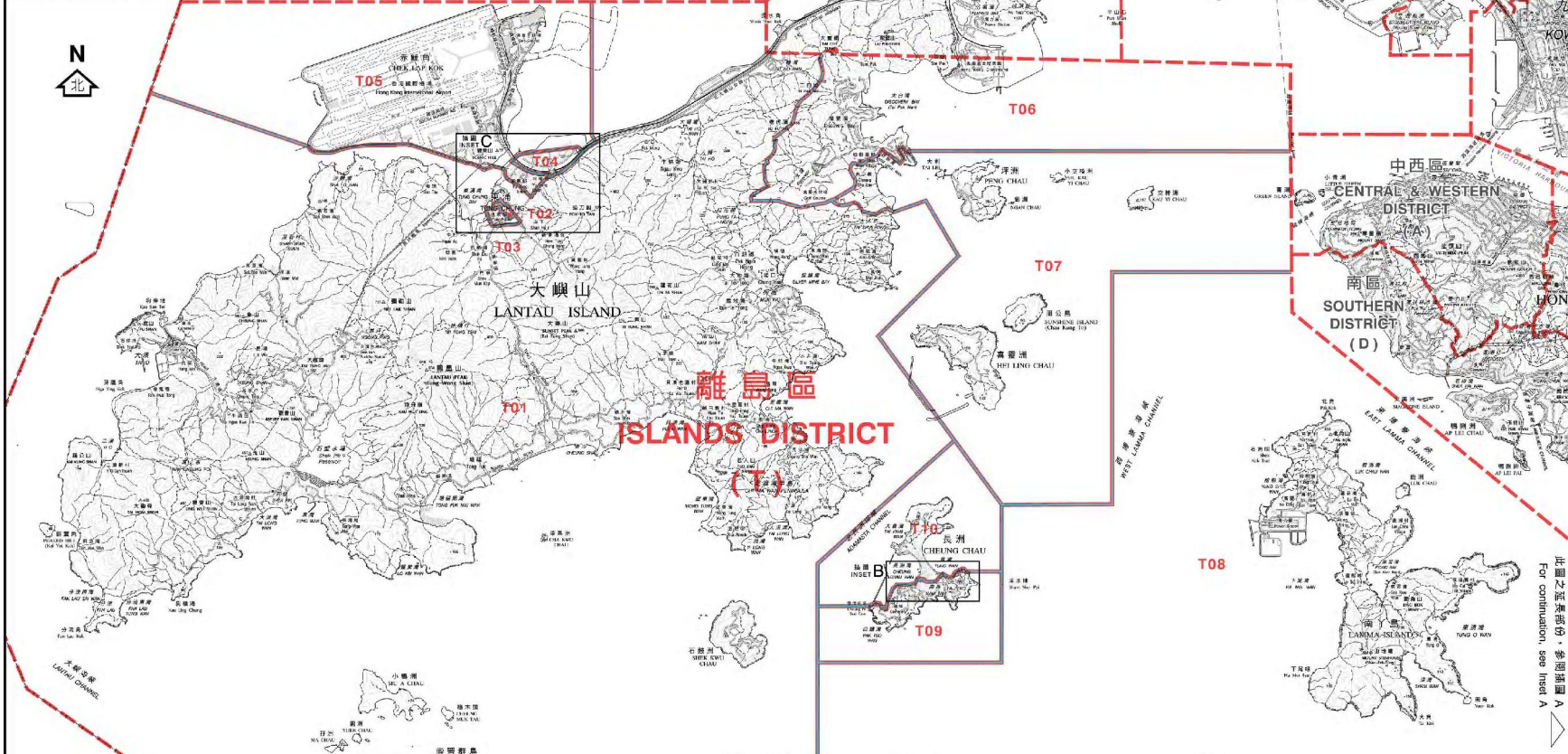
圖則編號
Plan No. **DCCA/C/2015/S**
二零一四年六月號 June 2014 Edition
選舉管理委員會刊印
Published by the Electoral Affairs Commission
版權所有 未經許可 不得翻印 © 2014 Copyright reserved - reproduction by permission only
Geography by Survey & Mapping Office, Lands Department



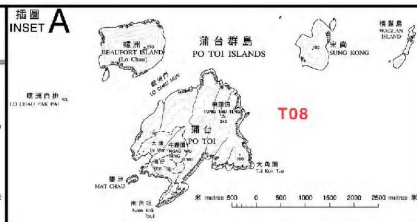
- - - 區界線
District Boundary
- - - 二零一五年區議會暫定選區界線
(沿用二零一一年區議會選區界線)
Proposed 2015 District Council
Constituency Boundary
(adopting 2011 District Council
Constituency Boundary)
- - - 二零一五年區議會暫定選區界線
Proposed 2015 District Council
Constituency Boundary
- - - 二零一一年區議會選區界線
2011 District Council
Constituency Boundary

選區代號及名稱
Code and Name of Constituency

- T01 大嶼山 Lantau
- T02 逸東邨北 Yat Tung Estate North
- T03 逸東邨南 Yat Tung Estate South
- T04 東涌北 Tung Chung North
- T05 東涌南 Tung Chung South
- T06 愉景灣 Discovery Bay
- T07 坪洲及喜靈洲 Peng Chau & Hai Ling Chau
- T08 南丫及蒲台 Lamma & Po Toi
- T09 長洲南 Cheung Chau South
- T10 長洲北 Cheung Chau North



此圖之延續部份，參閱插圖 A
For continuation, see Inset A



選舉管理委員會之建議
公開諮詢市民意見
(諮詢期由二零一四年六月二十六日至二零一四年七月二十五日)
Proposals by the Electoral Affairs Commission
for public consultation
(26 June 2014 to 25 July 2014)

區議會選區分界圖 — 離島區
DISTRICT COUNCIL ELECTORAL BOUNDARIES — ISLANDS DISTRICT

公里 kilometres 1 2 3 4 5 6 7 8 9 10 公里 miles

圖則編號
Plan No. **DCCA/C/2015/T**
二零一四年六月版 June 2014 Edition
選舉管理委員會刊印
Published by the Electoral Affairs Commission
編者陳志強 李紀龍 司徒志強
編者陳志強 李紀龍 司徒志強
Geographical by Survey & Mapping Office, Lands Department

地區：中西區

暫定區議會選區範圍

代號	暫定選區名稱	區界說明	主要屋邨 / 地區	估計人口	人口配額 偏差百份比 (16,964)
A01	中環			13,850	-18.36

北	區界線
東北	區界線
東	區界線
東南	萬茂里、堅尼地道
南	堅尼地道、麥當勞道、花園道 下亞厘畢道
西南	下亞厘畢道、雲咸街、亞畢諾道 贊善里、奧卑利街、伊利近街、卑利街 士丹頓街
西	士丹頓街、鴨巴甸街、荷李活道 樓梯街、皇后大道中、急庇利街 干諾道中
西北	中港道

1. 荷李活華庭

地區：中西區

暫定區議會選區範圍

代號	暫定選區名稱	區界說明	主要屋邨 / 地區	估計人口	人口配額 偏差百分比 (16,964)
A02	半山東			18,828	+10.99

北	贊善里、亞畢諾道、雲咸街
東北	雲咸街、下亞厘畢道
東	下亞厘畢道、花園道
東南	花園道
南	花園道、羅便臣道、舊山頂道、香雪道
西南	香雪道
西	香雪道、干德道、羅便臣道、西摩道 衛城道
西北	西摩道、衛城道、堅道、城皇街 士丹頓街、卑利街、伊利近街 奧卑利街、贊善里

1. 尚賢居
2. 翠峰園
3. 樂信臺
4. 嘉兆臺
5. 麗豪閣

A03 衛城

18,859

+11.17

北	柏道、卑利士道、般咸道、堅道
東北	衛城道、西摩道
東	堅道、衛城道、西摩道、羅便臣道 干德道
東南	香雪道、干德道
南	
西南	
西	寶珊道、干德道
西北	羅便臣道、柏道

1. 天匯
2. 殷樺花園
3. 聯邦花園
4. 雍景臺

地區：中西區

暫定區議會選區範圍

代號	暫定選區名稱	區界說明	主要屋邨 / 地區	估計人口	人口配額 偏差百分比 (16,964)
A04	山頂			20,324	+19.81

北	香雪道、舊山頂道、羅便臣道、花園道 麥當勞道、堅尼地道
東北	堅尼地道、寶雲徑、寶雲道
東	區界線、甘道、香港仔水塘道
東南	香港仔水塘道
南	香港仔水塘道、區界線、港島徑 貝璐道、引水道
西南	引水道、區界線、港島徑
西	港島徑、區界線、夏力道
西北	夏力道、盧吉道

1. 顯峰居
2. 帝景園
3. 嘉慧園
4. 嘉麗園
5. 山景花園別墅
6. 紅梅閣
7. 地利根德閣
8. 環翠園
9. 永安邨

A05 大學

19,010 +12.06

北	薄扶林道、般咸道
東北	寶源里、柏道
東	柏道、羅便臣道、干德道、寶珊道 盧吉道
東南	盧吉道
南	盧吉道、夏力道
西南	夏力道、區界線
西	區界線、薄扶林道
西北	薄扶林道

1. 雅翠園
2. 豫苑
3. 富林苑
4. 景翠園
5. 利嘉大廈
6. 福苑
7. 香港大學
8. 慧苑

地區：中西區

暫定區議會選區範圍

代號	暫定選區名稱	區界說明	主要屋邨 / 地區	估計人口	人口配額 偏差百份比 (16,964)
A06	堅摩			16,920	-0.26

北	區界線
東北	區界線、堅彌地城新海旁、士美菲路
東	士美菲路、卑路乍街
東南	科士街、摩星嶺道、爹核士街
南	摩星嶺道、域多利道、區界線
西南	區界線
西	區界線
西北	區界線

1. 加多近山
2. 加惠臺
3. 百年大樓
4. 嘉富大廈
5. 嘉安大廈
6. 高逸華軒
7. 西環邨
8. 泓都

A07 觀龍

15,188

-10.47

北	卑路乍街、士美菲路
東北	士美菲路、蒲飛路、薄扶林道
東	薄扶林道
東南	薄扶林道
南	區界線、摩星嶺道
西南	
西	科士街
西北	科士街、爹核士街

1. 觀龍樓
2. 美菲閣
3. 士美菲園
4. 嘉輝花園
5. 翰林軒

地區：中西區

暫定區議會選區範圍

代號	暫定選區名稱	區界說明	主要屋邨 / 地區	估計人口	人口配額 偏差百份比 (16,964)
A08	西環			14,789	-12.82

北	區界線
東北	區界線、城西道、西祥街北
東	西祥街北、西祥街、卑路乍街、山市街
東南	蒲飛路
南	蒲飛路、士美菲路
西南	士美菲路
西	士美菲路、堅彌地城新海旁
西北	區界線

1. 寶雅山
2. 海怡花園
3. 堅城中心
4. 五福大廈
5. 珍珠閣

A09 寶翠

21,195 +24.94

北	區界線
東北	區界線、城西道、堅彌地城海旁
東	皇后大道西、山道、南里
東南	南里、薄扶林道
南	薄扶林道、蒲飛路、山市街
西南	山市街
西	山市街、卑路乍街、西祥街、西祥街北 城西道
西北	區界線

1. 學士臺
2. 寶翠閣
3. 羲皇臺
4. 金陵閣
5. 寶翠園
6. 益豐花園
7. 盈基花園

地區：中西區

暫定區議會選區範圍

代號	暫定選區名稱	區界說明	主要屋邨 / 地區	估計人口	人口配額 偏差百份比 (16,964)
A10	石塘咀			17,176	+1.25

北	區界線
東北	區界線
東	豐物道、嘉安街、干諾道西、德輔道西水街
東南	皇后大道西
南	皇后大道西
西南	皇后大道西
西	皇后大道西、堅彌地城海旁、城西道
西北	區界線

1. 創業中心
2. 龍暉花園
3. 怡景花園
4. 維壹
5. 光前大廈
6. 均益大廈第一期
7. 華明中心

A11 西營盤

14,528

-14.36

北	區界線
東北	區界線
東	干諾道西、威利麻街
東南	威利麻街、皇后大道西
南	皇后大道西、東邊街、德輔道西、正街
西南	水街、德輔道西
西	嘉安街、德輔道西、豐物道
西北	區界線

1. 高樂花園
2. 均益大廈第二期
3. 均益大廈第三期

地區：中西區

暫定區議會選區範圍

代號	暫定選區名稱	區界說明	主要屋邨 / 地區	估計人口	人口配額 偏差百份比 (16,964)
A12	上環			17,550	+3.45

北	區界線
東北	區界線
東	中港道、干諾道中、急庇利街
東南	急庇利街、皇后大道中、樓梯街
南	樓梯街、荷李活道
西南	皇后大道西
西	皇后大道西、威利麻街、干諾道西
西北	區界線

1. 康威花園
2. 中源中心
3. 帝后華庭
4. 西浦

A13 東華

13,051 -23.07

北	皇后大道西、荷李活道
東北	荷李活道
東	荷李活道、鴨巴甸街、士丹頓街
東南	城皇街、堅道
南	堅道、般咸道、卑利士道
西南	卑利士道、柏道、寶源里
西	高街、東邊街
西北	東邊街、皇后大道西

1. 聚賢居
2. 雍翠臺
3. 寶威閣
4. 東輝花園

地區：中西區

暫定區議會選區範圍

代號	暫定選區名稱	區界說明	主要屋邨 / 地區	估計人口	人口配額 偏差百份比 (16,964)
A14	正街			16,227	-4.34

北	正街、德輔道西、東邊街
東北	東邊街
東	東邊街、高街
東南	般咸道
南	般咸道
西南	西邊街、般咸道
西	西邊街
西北	西邊街、皇后大道西

1. 縉城峰
2. 西園
3. 裕新大廈

A15 水街

15,142

-10.74

北	皇后大道西
東北	皇后大道西、西邊街
東	西邊街
東南	西邊街、般咸道
南	般咸道
西南	般咸道、薄扶林道
西	南里、山道
西北	山道、皇后大道西

1. 山景園
2. 景輝大廈
3. 廣豐臺
4. 毓明閣

地區：灣仔

暫定區議會選區範圍

代號	暫定選區名稱	區界說明	主要屋邨 / 地區	估計人口	人口配額 偏差百份比 (16,964)
B01	軒尼詩			13,207	-22.15

北	區界線
東北	杜老誌道
東	告士打道、史釗域道、軒尼詩道 譚臣道、菲林明道
東南	普樂里、皇后大道東、灣仔道
南	堅尼地道、堅彌地街、吉安街 石水渠街
西南	交加街、莊士敦道、皇后大道東 春園街、灣仔道
西	春園街、莊士敦道、柯布連道 軒尼詩道、告士打道
西北	告士打道、菲林明道、博覽道東

1. 灣景中心大廈
2. 建利大廈
3. 尚翹峰 (部分):
第一座

地區：灣仔

暫定區議會選區範圍

代號	暫定選區名稱	區界說明	主要屋邨 / 地區	估計人口	人口配額 偏差百份比 (16,964)
B02	愛群			14,442	-14.87

北	區界線
東北	馬師道
東	馬師道、軒尼詩道、天樂里 摩理臣山道
東南	黃泥涌峽天橋、黃泥涌道
南	厚德里、司徒拔道、皇后大道東
西南	普樂里、灣仔道、菲林明道
西	軒尼詩道、譚臣道、史釗域道 告士打道
西北	杜老誌道、區界線

1. 鴻業大廈
2. 廣生行大廈
3. 文安樓
4. 愛羣閣
5. 杜智臺

B03 鵝頸

13,514 -20.34

北	區界線
東北	鴻興道、鴻興道天橋
東	波斯富街
東南	開平道、禮頓道
南	禮頓道、摩理臣山道
西南	摩理臣山道、天樂里
西	軒尼詩道、馬師道
西北	區界線

1. 蟾宮大廈
2. 伊利莎伯大廈
3. 麗園大廈
4. 駱克大廈
5. 永德大廈
6. 友光大廈
7. 愉景樓

地區：灣仔

暫定區議會選區範圍

代號	暫定選區名稱	區界說明	主要屋邨 / 地區	估計人口	人口配額 偏差百分比 (16,964)
B04	維園			14,642	-13.69

北	區界線
東北	屈臣道、區界線
東	屈臣道、電氣道、麥連街、蜆殼街 英皇道、區界線
東南	高士威道、區界線
南	高士威道、告士打道
西南	告士打道、維園道
西	鴻興道、鴻興道天橋
西北	區界線

1. 縉景臺
2. 栢景臺
3. 維多利中心
4. 維多利亞公園
5. 維景花園

B05 天后

14,156

-16.55

北	天后廟道、雲景道、區界線
東北	雲景道、區界線
東	雲景道、怡景道、區界線
東南	怡景道、區界線
南	大坑道
西南	勵德邨道
西	禮賢里、銅鑼灣道、高士威道
西北	高士威道、留仙街、天后廟道

1. 金龍大廈
2. 勵德邨
3. 上林
4. 威景台

地區：灣仔

暫定區議會選區範圍

代號	暫定選區名稱	區界說明	主要屋邨 / 地區	估計人口	人口配額 偏差百份比 (16,964)
B06	銅鑼灣			13,655	-19.51

北	鴻興道天橋、告士打道 維園道
東北	告士打道
東	告士打道
東南	禮頓道
南	禮頓道、開平道
西南	希慎道、利園山道、波斯富街
西	波斯富街
西北	告士打道、鴻興道天橋

1. 香港大廈
2. 京士頓大廈
3. 樂聲大廈
4. 百德大廈

B07 大坑

13,637

-19.61

北	高士威道、銅鑼灣道
東北	銅鑼灣道、禮賢里
東	勵德邨道
東南	大坑道
南	大坑道、嘉寧徑、銅鑼灣道、東院道
西南	東院道、加路連山道
西	加路連山道、禮頓道
西北	高士威道

1. 灣景樓
2. 國泰大廈
3. 龍濤苑
4. 光明臺
5. 浣紗花園

地區：灣仔

暫定區議會選區範圍

代號	暫定選區名稱	區界說明	主要屋邨 / 地區	估計人口	人口配額 偏差百份比 (16,964)
B08	渣甸山			15,200	-10.40

北	大坑道、區界線
東北	區界線
東	區界線
東南	區界線、大潭水塘道
南	大潭水塘道、區界線
西南	大坑道、黃泥涌峽道
西	大坑道
西北	東院道、大坑道、銅鑼灣道

1. 金雲閣
2. 栢麗園
3. 嘉雲臺
4. 愉富大廈
5. 慧景園
6. 豪園
7. 雅柏苑
8. 龍華花園
9. 瑞士花園
10. 大坑台
11. 名門

B09 樂活

14,677

-13.48

北	加路連山道、東院道
東北	東院道、大坑道
東	大坑道
東南	大坑道
南	大坑道、樂活道
西南	樂活道
西	藍塘道、黃泥涌道
西北	禮頓道

1. 比華利山
2. 滙翠臺
3. 渣甸山花園大廈
4. 逸廬
5. 金山花園
6. 禮頓山
7. 雲地利台
8. 樂陶苑
9. 樂翠台
10. 雲暉大廈

地區：灣仔

暫定區議會選區範圍

代號	暫定選區名稱	區界說明	主要屋邨 / 地區	估計人口	人口配額 偏差百份比 (16,964)
B10	跑馬地			14,090	-16.94

北	禮頓道、黃泥涌道
東北	黃泥涌道
東	黃泥涌道
東南	藍塘道、晉源街、成和道、桂芳街
南	山光道、山村臺
西南	山村臺
西	黃泥涌道
西北	黃泥涌峽天橋、黃泥涌道

1. 鳳輝臺
2. 山村臺

B11 司徒拔道

14,203

-16.28

北	堅尼地道、皇后大道東、司徒拔道 厚德里、黃泥涌道
東北	黃泥涌道、山村臺
東	山村臺、山光道、桂芳街、成和道 晉源街、藍塘道、樂活道、大坑道 黃泥涌峽道
東南	黃泥涌峽道、深水灣道
南	區界線、引水道、金夫人馳馬徑
西南	香港仔上水塘、香港仔水塘道
西	香港仔水塘道、區界線、甘道
西北	甘道、灣仔峽道、堅尼地道

1. 碧蕙園
2. 千葉居
3. 嘉樂園
4. 翠苑
5. 松柏新邨
6. 翠屏苑
7. 嘉苑
8. 豐樂新邨
9. 美麗邨
10. 蔚豪苑
11. 玫瑰新邨

地區：灣仔

暫定區議會選區範圍

代號	暫定選區名稱	區界說明	主要屋邨 / 地區	估計人口	人口配額 偏差百份比 (16,964)
B12	修頓			14,597	-13.95

北	區界線
東北	區界線、博覽道東、菲林明道
東	告士打道、柯布連道、駱克道 軒尼詩道、譚臣道、莊士敦道、春園街 交加街、灣仔道、皇后大道東 石水渠街、吉安街、堅彌地街
東南	堅彌地街、堅尼地道、灣仔峽道
南	灣仔峽道、甘道
西南	甘道
西	山頂道、區界線、寶雲徑、堅尼地道 船街、皇后大道東、大王東街 莊士敦道、盧押道
西北	告士打道、分域街、區界線

1. 欣怡居
2. 鳳凰閣
3. 蕙滙
4. 尚翹峰 (部分):
 第二座
 第三座

地區：灣仔

暫定區議會選區範圍

代號	暫定選區名稱	區界說明	主要屋邨 / 地區	估計人口	人口配額 偏差百份比 (16,964)
B13	大佛口			13,346	-21.33

北	區界線
東北	分域街、告士打道、區界線
東	盧押道、莊士敦道
東南	大王東街、皇后大道東、船街
南	堅尼地道
西南	堅尼地道、萬茂臺、區界線、萬茂里 皇后大道東
西	皇后大道東、區界線
西北	夏慤道、區界線、龍匯道

1. 熙華大廈
2. 嘉薈軒
3. 星域軒
4. YORK PLACE

地區：東區

暫定區議會選區範圍

代號	暫定選區名稱	區界說明	主要屋邨 / 地區	估計人口	人口配額 偏差百份比 (16,964)
C01	太古城西			18,269	+7.69

北	區界線
東北	區界線
東	東區走廊、太豐路
東南	太豐路、英皇道
南	英皇道
西南	英皇道、船塢里
西	船塢里、東區走廊
西北	東區走廊

1. 太古城 (部分):

翠榕閣
齊宮閣
彩天閣
富天閣
漢宮閣
恆天閣
興安閣
海天閣
夏宮閣
銀栢閣
啓天閣
建安閣
景天閣
高安閣
冠天閣
金楓閣
明宮閣
南天閣
寧安閣
紫樺閣
青松閣
寶安閣
順安閣
唐宮閣
隋宮閣
綠楊閣
逸天閣
燕宮閣
元宮閣

地區：東區

暫定區議會選區範圍

代號	暫定選區名稱	區界說明	主要屋邨 / 地區	估計人口	人口配額 偏差百份比 (16,964)
C02	太古城東			19,530	+15.13

北	區界線
東北	區界線
東	東區走廊
東南	東區走廊、太祥街
南	太祥街、英皇道
西南	英皇道、太豐路
西	太豐路、東區走廊
西北	東區走廊

1. 太古城 (部分):

海棠閣
智星閣
鳳山閣
富山閣
恒星閣
恒山閣
海星閣
金山閣
金星閣
龍山閣
雅蓮閣
廬山閣
美菊閣
南海閣
南山閣
銀星閣
北海閣
寶山閣
鄱陽閣
春櫻閣
泰山閣
太湖閣
天山閣
天星閣
東海閣
東山閣
洞庭閣
華山閣
衛星閣
碧藤閣
怡山閣
耀星閣

地區：東區

暫定區議會選區範圍

代號	暫定選區名稱	區界說明	主要屋邨 / 地區	估計人口	人口配額 偏差百份比 (16,964)
C03	鯉景灣			20,803	+22.63

北	區界線
東北	區界線
東	太安街
東南	太安街
南	太安街、筲箕灣道
西南	筲箕灣道、太祥街
西	太祥街、東區走廊
西北	東區走廊

1. 嘉亨灣
2. 康東邨
3. 鯉景灣
4. 太安樓

C04 愛秩序灣

19,119

+12.70

北	愛勤道
東北	愛賢街
東	愛賢街
東南	愛賢街、愛秩序灣道
南	愛秩序灣道
西南	東區走廊、愛信道
西	愛信道、愛德街
西北	愛德街、愛勤道

1. 愛東邨
2. 東濤苑
3. 東旭苑

地區：東區

暫定區議會選區範圍

代號	暫定選區名稱	區界說明	主要屋邨 / 地區	估計人口	人口配額 偏差百份比 (16,964)
C05	筲箕灣			13,250	-21.89

北	愛秩序灣道、東喜道
東北	筲箕灣東大街
東	筲箕灣東大街、金華街、宏華街
東南	宏華街、工廠街
南	工廠街、筲箕灣道
西南	筲箕灣道
西	南安里、南安街
西北	東區走廊、愛秩序灣道

1. 麗東海景豪苑
2. 峻峰花園
3. 筲箕灣中心
4. 義德樓
5. 東明樓
6. 東康樓
7. 金基大廈

C06 阿公岩

19,188

+13.11

北	區界線
東北	區界線
東	東區走廊
東南	
南	柴灣道、引水道
西南	引水道
西	筲箕灣道、工廠街、宏華街、金華街 筲箕灣東大街、愛秩序灣道、愛賢街 海堤
西北	海堤

1. 愛蝶灣
2. 東威大廈
3. 明華大廈

地區：東區

暫定區議會選區範圍

代號	暫定選區名稱	區界說明	主要屋邨 / 地區	估計人口	人口配額 偏差百份比 (16,964)
C07	杏花邨			19,267	+13.58

北	區界線
東北	區界線
東	創富道、盛泰道
東南	盛泰道
南	盛泰道、順泰道
西南	盛泰道、東區走廊
西	東區走廊
西北	東區走廊

1. 杏花邨
2. 澤鑾閣

C08 翠灣

13,031 -23.18

北	區界線
東北	區界線
東	富康街
東南	富康街、小西灣道
南	小西灣道、柴灣道、康平街、新廈街 永平街
西南	永泰道、東區走廊
西	東區走廊、順泰道、盛泰道、創富道
西北	創富道

1. 杏翠苑
2. 翠樂邨
3. 翠灣邨

地區：東區

暫定區議會選區範圍

代號	暫定選區名稱	區界說明	主要屋邨 / 地區	估計人口	人口配額 偏差百份比 (16,964)
C09	欣藍			16,981	+0.10

北	區界線
東北	區界線
東	
東南	小西灣道、富怡道
南	富怡道、小西灣道
西南	小西灣道
西	富康街
西北	富康街

1. 富欣花園
2. 藍灣半島

C10 小西灣

13,176

-22.33

北	柴灣道、小西灣道
東北	小西灣道
東	富怡道、小西灣道
東南	小西灣道
南	明趣街、曉翠街
西南	曉翠街
西	新廈街、康平街
西北	柴灣道

1. 富城閣
2. 富安閣
3. 富明閣
4. 華裕閣
5. 小西灣邨 (部分):
 瑞發樓
 瑞福樓
 瑞隆樓
 瑞明樓
 瑞滿樓
 瑞盛樓
 瑞泰樓
 瑞益樓

地區：東區

暫定區議會選區範圍

代號	暫定選區名稱	區界說明	主要屋邨 / 地區	估計人口	人口配額 偏差百份比 (16,964)
C11	景怡			15,934	-6.07

北	區界線
東北	區界線
東	區界線
東南	區界線
南	歌連臣角道
西南	歌連臣角道
西	小西灣道、富怡道
西北	富怡道、小西灣道

1. 富怡花園
2. 富景花園

C12 環翠

14,542

-14.28

北	柴灣道、新廈街、歌連臣角道
東北	歌連臣角道
東	歌連臣角道、區界線
東南	區界線
南	砵甸乍山郊遊徑、引水道
西南	港島林道-歌連臣山段、石澳道
西	石澳道、峰霞道
西北	峰霞道、翡翠道、環翠道

1. 環翠邨
2. 茵翠苑
3. 悅翠苑

地區：東區

暫定區議會選區範圍

代號	暫定選區名稱	區界說明	主要屋邨 / 地區	估計人口	人口配額 偏差百份比 (16,964)
C13	翡翠			15,427	-9.06

北	柏架山道
東北	大潭道
東	環翠道、翡翠道、峰霞道
東南	峰霞道、大潭道
南	引水道、港島林道-美景路段
西南	港島林道-美景路段、引水道
西	柏架山道
西北	柏架山道

1. 消防處柴灣員佐級已婚人員宿舍
2. 峰華邨
3. 興華(二)邨
4. 景翠苑
5. 文華樓
6. 滿華樓

C14 柏架山

14,048

-17.19

北	英皇道、華蘭路、太古城道
東北	太古城道、船塢里、英皇道、祐民街 鯽魚涌街、基利路
東	引水道、柏架山道
東南	柏架山道、港島徑
南	大潭水塘道
西南	大潭水塘道、區界線
西	區界線、港島徑、衛奕信徑
西北	金督馳馬徑

1. 康蕙花園
2. 惠安苑

地區：東區

暫定區議會選區範圍

代號	暫定選區名稱	區界說明	主要屋邨 / 地區	估計人口	人口配額 偏差百份比 (16,964)
C15	寶馬山			16,991	+0.16

北	天后廟道
東北	天后廟道
東	金督馳馬徑、衛奕信徑
東南	
南	區界線
西南	區界線、大坑道
西	怡景道
西北	怡景道、雲景道、天后廟道

1. 富豪閣
2. 賽西湖大廈
3. 珊瑚閣
4. 雲景台
5. 瓊峰園
6. 豐林閣
7. 寶馬山花園
8. 海天峰
9. 雲峰大廈
10. 慧雅閣

C16 炮台山

15,917

-6.17

北	英皇道、長康街
東北	長康街
東	天后廟道
東南	天后廟道
南	天后廟道、留仙街
西南	留仙街、英皇道
西	英皇道、蜆殼街、麥連街、電氣道
西北	電氣道、油街、英皇道

1. 建康花園
2. 嘉信大廈
3. 康福臺
4. 富澤花園
5. 康澤花園
6. 豪廷峰
7. 北角中心大廈

地區：東區

暫定區議會選區範圍

代號	暫定選區名稱	區界說明	主要屋邨 / 地區	估計人口	人口配額 偏差百份比 (16,964)
C17	城市花園			15,679	-7.57

北	區界線
東北	東區走廊
東	渣華道、電廠街、英皇道
東南	英皇道
南	英皇道、油街、電氣道、屈臣道
西南	屈臣道、電氣道
西	區界線
西北	區界線

1. 城市花園
2. 海峯園
3. 海景大廈
4. 華凱大廈

C18 和富

21,058

+24.13

北	區界線
東北	區界線
東	東區走廊、琴行街
東南	琴行街、英皇道
南	英皇道、糖水道、渣華道、北角道 北景街、堡壘街
西南	堡壘街、長康街、英皇道、電廠街
西	電廠街、渣華道、東區走廊
西北	區界線

1. 和富中心
2. 嘉威大廈
3. 僑冠大廈
4. 明暉大廈

地區：東區

暫定區議會選區範圍

代號	暫定選區名稱	區界說明	主要屋邨 / 地區	估計人口	人口配額 偏差百份比 (16,964)
C19	堡壘			15,583	-8.14

北	渣華道、糖水道
東北	糖水道
東	英皇道、明園西街、孔雀道
東南	天后廟道
南	天后廟道
西南	長康街
西	長康街、堡壘街、北景街
西北	北角道、渣華道

1. 楓林花園
2. 宇宙閣

C20 錦屏

16,793

-1.01

北	英皇道、電照街
東北	電照街
東	電照街、丹拿道
東南	丹拿道
南	天后廟道
西南	孔雀道、明園西街
西	明園西街
西北	英皇道

1. 錦屏樓
2. 幸福大樓
3. 鴻福大樓
4. 港運城
5. 新都城大廈
6. 明園大廈
7. 百福大廈
8. 樂嘉中心
9. 東發大廈

地區：東區

暫定區議會選區範圍

代號	暫定選區名稱	區界說明	主要屋邨 / 地區	估計人口	人口配額 偏差百份比 (16,964)
C21	丹拿			15,345	-9.54

北	電照街、英皇道、健康西街
東北	健康西街
東	健康西街、百福道
東南	百福道、天后廟道
南	天后廟道
西南	天后廟道
西	丹拿道
西北	丹拿道、電照街

1. 百福花園
2. 富雅花園
3. 健威花園
4. 丹拿花園

C22 健康村

14,480

-14.64

北	區界線
東北	東區走廊
東	海裕街、渣華道、英皇道
東南	英皇道
南	金督馳馬徑、天后廟道
西南	百福道、健康西街
西	英皇道、琴行街、東區走廊
西北	東區走廊

1. 寶馬台
2. 金馬大廈
3. 健康村
4. 模範邨
5. 華信花園

地區：東區

暫定區議會選區範圍

代號	暫定選區名稱	區界說明	主要屋邨 / 地區	估計人口	人口配額 偏差百份比 (16,964)
C23	鰂魚涌			13,764	-18.86

北	區界線
東北	區界線
東	東區走廊
東南	太古城道
南	太古城道、華蘭路、英皇道
西南	英皇道
西	英皇道、渣華道、海裕街
西北	海裕街、東區走廊

1. 海光苑
2. 英麗閣
3. 麗池大廈
4. 海傍大廈
5. 海灣新樓
6. 新威園
7. 多寶樓
8. 華蘭花園

C24 南豐

14,081

-16.99

北	英皇道
東北	英皇道、基利路
東	基利路、基利坊、康愉街
東南	康愉街
南	康愉街、基利路、康柏徑
西南	康柏徑
西	鰂魚涌街、祐民街
西北	祐民街、英皇道

1. 南豐新邨
2. 康景花園
3. 栢蕙苑

地區：東區

暫定區議會選區範圍

代號	暫定選區名稱	區界說明	主要屋邨 / 地區	估計人口	人口配額 偏差百份比 (16,964)
C25	康怡			14,724	-13.20

北	康安街
東北	康安街、康愉街
東	康愉街
東南	
南	
西南	基利路
西	基利路、康愉街
西北	

1. 康怡花園 (部分):
A-H及J-N座

C26 康山

14,958

-11.83

北	英皇道
東北	英皇道
東	英皇道、康安街
東南	康安街
南	康安街
西南	基利坊、基利路
西	基利路
西北	基利路、英皇道

1. 寶峰園
2. 康怡花園 (部分):
P-R座
3. 康山花園
4. 逸意居
5. 逸樺園

地區：東區

暫定區議會選區範圍

代號	暫定選區名稱	區界說明	主要屋邨 / 地區	估計人口	人口配額 偏差百份比 (16,964)
C27	興東			18,899	+11.41

北	康愉街、康安街
東北	太祥街、惠亨街
東	惠亨街、成安里、成安街
東南	耀興道、西灣河街
南	耀興道
西南	
西	
西北	康愉街

1. 興東邨
2. 東熹苑
3. 東霖苑
4. 東欣苑

C28 西灣河

19,482

+14.84

北	太安街
東北	愛勤道
東	愛德街、東區走廊、愛信道 愛秩序灣道
東南	愛秩序灣道、筲箕灣道、新成街
南	新成街、海澄街
西南	西灣河街
西	成安街、成安里、惠亨街、太祥街 筲箕灣道
西北	筲箕灣道、太安街

1. 碧麗閣
2. 欣景花園
3. 逸濤灣
4. 御景軒
5. 新成中心

地區：東區

暫定區議會選區範圍

代號	暫定選區名稱	區界說明	主要屋邨 / 地區	估計人口	人口配額 偏差百份比 (16,964)
C29	下耀東			16,389	-3.39

北	新成街、筲箕灣道、愛秩序灣道
東北	愛秩序灣道、東區走廊
東	南安街、南安里、筲箕灣道、柴灣道 愛民街
東南	愛民街
南	耀興道
西南	耀興道
西	耀興道、海澄街
西北	海澄街、新成街

1. 康華大廈
2. 天悅筲箕灣廣場
3. 東盛苑
4. 耀東邨 (部分):
 - 耀昌樓
 - 耀輝樓
 - 耀豐樓
 - 耀興樓
 - 耀貴樓
 - 耀明樓
 - 耀安樓

C30 上耀東

12,732 -24.95

北	耀興道
東北	耀興道
東	耀興道、愛民街
東南	引水道
南	引水道
西南	
西	
西北	耀興道

1. 東駿苑
2. 耀東邨 (部分):
 - 耀福樓
 - 耀富樓
 - 耀樂樓
 - 耀華樓

地區：東區

暫定區議會選區範圍

代號	暫定選區名稱	區界說明	主要屋邨 / 地區	估計人口	人口配額 偏差百份比 (16,964)
C31	興民			14,432	-14.93

北	引水道
東北	引水道
東	大潭道、柴灣道
東南	環翠道、柴灣道、翡翠道
南	大潭道
西南	
西	柏架山道
西北	引水道

1. 興民邨
2. 興華(一)邨

C32 樂康

12,391 -26.96

北	東區走廊
東北	東區走廊
東	東區走廊、盛泰道、順泰道
東南	東區走廊
南	寧富街、康民街、泰民街
西南	泰民街、柴灣道
西	大潭道
西北	柴灣道

1. 康翠臺
2. 樂翠臺
3. 山翠苑

地區：東區

暫定區議會選區範圍

代號	暫定選區名稱	區界說明	主要屋邨 / 地區	估計人口	人口配額 偏差百份比 (16,964)
C33	翠德			13,349	-21.31

北	泰民街、康民街、寧富街
東北	寧富街、東區走廊
東	東區走廊、怡順街、怡豐街、金源里 柴灣道
東南	柴灣道
南	柴灣道
西南	柴灣道
西	柴灣道
西北	柴灣道、泰民街

1. 灣景園
2. 高威閣
3. 新翠花園
4. 宏德居
5. 怡翠苑

C34 漁灣

14,804

-12.73

北	永泰道
東北	柴灣道
東	永平街、新廈街、曉翠街
東南	曉翠街、歌連臣角道
南	歌連臣角道
西南	新廈街
西	新廈街、柴灣道、金源里、怡豐街 怡順街
西北	

1. 柴灣邨
2. 樂軒臺
3. 漁灣邨

地區：東區

暫定區議會選區範圍

代號	暫定選區名稱	區界說明	主要屋邨 / 地區	估計人口	人口配額 偏差百份比 (16,964)
C35	佳曉			13,343	-21.35

北	曉翠街、明趣街
東北	明趣街
東	小西灣道
東南	
南	歌連臣角道
西南	歌連臣角道
西	歌連臣角道
西北	曉翠街

1. 曉翠苑
2. 佳翠苑
3. 小西灣邨 (部分):
 - 瑞富樓
 - 瑞喜樓
 - 瑞強樓
 - 瑞樂樓

地區：南區

暫定區議會選區範圍

代號	暫定選區名稱	區界說明	主要屋邨 / 地區	估計人口	人口配額 偏差百份比 (16,964)
D01	香港仔			19,698	+16.12

北	香港仔海傍道、香港仔大道、貝璐道 漁光道
東北	漁光道、漁暉道、香港仔海傍道 香港仔水塘道
東	觀海徑、深灣、布廠灣
東南	深灣道
南	香港仔海峽
西南	鴨脷洲以北
西	香港仔西避風塘
西北	香港仔海傍道、香港仔西避風塘

1. 福群大廈
2. 香港仔中心
3. 漁暉苑

D02 鴨脷洲邨

12,478 -26.44

北	鴨脷洲風之塔公園
東北	鴨脷洲風之塔公園
東	悅海華庭以西
東南	利民道
南	鴨脷洲橋道
西南	鴨脷洲橋道
西	鴨脷洲邨以西
西北	

1. 鴨脷洲邨

地區：南區

暫定區議會選區範圍

代號	暫定選區名稱	區界說明	主要屋邨 / 地區	估計人口	人口配額 偏差百份比 (16,964)
D03	鴨脷洲北			13,025	-23.22

北	鴨脷洲海濱長廊
東北	鴨脷洲大橋
東	鴨脷洲大橋
東南	鴨脷洲橋道及鴨脷洲徑交界
南	鴨脷洲徑、鴨脷洲橋道
西南	鴨脷洲橋道
西	鴨脷洲橋道、利民道
西北	鴨脷洲海濱長廊

1. 悅海華庭
2. 深灣軒

D04 利東一

16,828

-0.80

北	鴨脷洲橋道、鴨脷洲徑
東北	香港仔南避風塘
東	香港仔海峽
東南	鴨脷排以東
南	區界線
西南	區界線
西	利榮街
西北	利東邨道、漁安苑道

1. 南灣
2. 利東邨 (部分):
東平樓
東安樓
東逸樓
3. 漁安苑

地區：南區

暫定區議會選區範圍

代號	暫定選區名稱	區界說明	主要屋邨 / 地區	估計人口	人口配額 偏差百份比 (16,964)
D05	利東二			13,307	-21.56

北	鴨脷洲橋道
東北	漁安苑道
東	利東邨道
東南	
南	
西南	
西	
西北	鴨脷洲橋道

1. 利東邨 (部分):

東昌樓
東興樓
東茂樓
東昇樓
東業樓

D06 海怡東

15,340

-9.57

北	鴨脷洲橋道
東北	鴨脷洲橋道
東	利東邨以西、利榮街
東南	
南	區界線
西南	區界線
西	
西北	海怡路、怡南路

1. 海怡半島 (部分):

第三期

2. 御庭園

地區：南區

暫定區議會選區範圍

代號	暫定選區名稱	區界說明	主要屋邨 / 地區	估計人口	人口配額 偏差百份比 (16,964)
D07	海怡西			16,036	-5.47

北	香港仔西避風塘
東北	鴨脷洲橋道
東	鴨脷洲橋道、海怡路、怡南路
東南	
南	
西南	區界線
西	
西北	海怡半島第一期及第二期以西北

1. 海怡半島 (部分):
第一期
第二期

D08 華貴

14,737

-13.13

北	華富道與石排灣道交界
東北	石排灣道
東	香港仔西避風塘
東南	
南	區界線
西南	區界線
西	
西北	華富道

1. 嘉隆苑
2. 華貴邨

地區：南區

暫定區議會選區範圍

代號	暫定選區名稱	區界說明	主要屋邨 / 地區	估計人口	人口配額 偏差百份比 (16,964)
D09	華富南			12,429	-26.73

北	華富道
東北	華富道
東	華貴邨以西北
東南	
南	
西南	區界線
西	
西北	瀑布灣

1. 華富(一)邨

D10 華富北

14,296

-15.73

北	薄扶林道
東北	薄扶林道
東	石排灣道、薄扶林道
東南	華富道
南	華富道
西南	華富道
西	數碼港道
西北	域多利道

1. 華富(二)邨

地區：南區

暫定區議會選區範圍

代號	暫定選區名稱	區界說明	主要屋邨 / 地區	估計人口	人口配額 偏差百份比 (16,964)
D11	薄扶林			19,996	+17.87

北	摩星嶺道、區界線
東北	區界線
東	薄扶林水塘道、薄扶林道
東南	薄扶林道、域多利道、數碼港道
南	瀑布灣、區界線
西南	區界線
西	區界線
西北	區界線

1. 碧瑤灣
2. 貝沙灣南灣
3. 瑪麗醫院
4. 貝沙灣
5. 美景臺

D12 置富

16,062

-5.32

北	薄扶林水塘道
東北	區界線
東	區界線、引水道
東南	區界線、引水道
南	石排灣道
西南	石排灣道、薄扶林道
西	薄扶林道
西北	薄扶林道

1. 置富花園
2. 明德村
3. 薄扶林村
4. 薄扶林花園

地區：南區

暫定區議會選區範圍

代號	暫定選區名稱	區界說明	主要屋邨 / 地區	估計人口	人口配額 偏差百份比 (16,964)
D13	田灣			16,716	-1.46

北	區界線
東北	貝璐道
東	貝璐道、香港仔大道
東南	香港仔大道
南	香港仔海傍道
西南	
西	石排灣道
西北	區界線、引水道

1. 鴻福苑
2. 田灣邨
3. 港麗豪園

D14 石漁

18,474 +8.90

北	香港仔水塘道、漁光道
東北	漁光道
東	漁光道
東南	漁光道
南	漁光道
西南	漁光道
西	漁光道
西北	香港仔水塘道、漁光道

1. 石排灣邨
2. 漁光邨

地區：南區

暫定區議會選區範圍

代號	暫定選區名稱	區界說明	主要屋邨 / 地區	估計人口	人口配額 偏差百份比 (16,964)
D15	黃竹坑			17,251	+1.69

北	區界線、港島徑、香港仔水塘道 金夫人馳馬徑、引水道
東北	金夫人馳馬徑
東	黃竹坑道、南風道、南風徑
東南	海洋公園道
南	南朗山道、深灣道
西南	觀海徑、香港仔海傍道
西	香港仔海傍道、漁光道、香港仔水塘道 貝璐道
西北	貝璐道、區界線

1. 雅濤閣
2. 金寶花園
3. 景惠花園
4. 珍寶閣
5. 深灣9號
6. 逸港居
7. 警察學院（香港仔）已婚宿舍
8. 南濤閣

D16 海灣

18,417 +8.57

北	引水道、區界線、深水灣道 黃泥涌峽道、大潭水塘道
東北	大潭水塘道
東	衛奕信徑、紫羅蘭山、孖崗山
東南	赤柱峽道、春籟角道、環角道、區界線
南	區界線
西南	區界線
西	布廠灣、海洋公園道
西北	黃竹坑道

1. 春坎角
2. 深水灣
3. 陽明山莊
4. 文禮苑
5. 布廠灣
6. 淺水灣
7. 壽臣山
8. 黃竹坑新圍

地區：南區

暫定區議會選區範圍

代號	暫定選區名稱	區界說明	主要屋邨 / 地區	估計人口	人口配額 偏差百份比 (16,964)
D17	赤柱及石澳			22,008	+29.73

北	區界線、大潭道、石澳道、港島徑 引水道
東北	引水道、區界線
東	區界線
東南	區界線
南	區界線
西南	區界線
西	環角道、春磡角道、赤柱峽道、仔崗山 衛奕信徑、紫羅蘭山
西北	衛奕信徑、大潭水塘道、大潭副水塘 港島徑

1. 大浪灣
2. 鶴咀
3. 龍德苑
4. 龍欣苑
5. 馬坑邨
6. 浪琴園
7. 紅山半島
8. 富豪海灣
9. 石澳村
10. 旭逸居
11. 曼克頓花園

地區：油尖旺

暫定區議會選區範圍

代號	暫定選區名稱	區界說明	主要屋邨 / 地區	估計人口	人口配額 偏差百份比 (16,964)
E01	尖沙咀西			20,881	+23.09

北	海輝道
東北	海輝道、海寶路、佐敦道
東	佐敦道、廣東道、九龍公園徑
東南	梳士巴利道、星光大道、區界線
南	區界線
西南	區界線
西	區界線
西北	區界線

1. 擎天半島
2. 凱旋門
3. 天璽
4. 君臨天下
5. 漾日居

E02 佐敦南

18,327

+8.03

北	佐敦道
東北	佐敦道、覺士道
東	覺士道、柯士甸道、彌敦道
東南	彌敦道
南	梳士巴利道
西南	九龍公園徑
西	九龍公園徑、廣東道
西北	廣東道、佐敦道

1. 嘉文花園
2. 富裕臺
3. 康源閣
4. 百安大廈
5. 港景峯
6. 偉安大廈

地區：油尖旺

暫定區議會選區範圍

代號	暫定選區名稱	區界說明	主要屋邨 / 地區	估計人口	人口配額 偏差百份比 (16,964)
E03	佐敦西			14,818	-12.65

北	西九龍公路、海泓道
東北	海泓道、欣翔道、甘肅街
東	甘肅街、炮台街
東南	炮台街、佐敦道
南	佐敦道
西南	佐敦道、海寶路、海堤
西	海堤
西北	西九龍公路、海寶路、海堤

1. 文昌樓
2. 文輝樓
3. 文景樓
4. 文華樓
5. 文蔚樓
6. 文英樓
7. 文耀樓
8. 文苑樓
9. 偉晴閣

E04 油麻地南

19,918

+17.41

北	麗翔道、海庭道、渡船街、碧街
東北	碧街、彌敦道
東	彌敦道
東南	彌敦道、甘肅街
南	甘肅街、欣翔道、海泓道、西九龍公路
西南	連翔道、西九龍公路、海寶路
西	海堤
西北	麗翔道、連翔道、西九龍公路、海堤

1. 窩打老道8號
2. 金華大廈
3. 駿發花園
4. 御金·國峰

地區：油尖旺

暫定區議會選區範圍

代號	暫定選區名稱	區界說明	主要屋邨 / 地區	估計人口	人口配額 偏差百份比 (16,964)
E05	富榮			17,628	+3.91

北	海庭道、海泓道
東北	海庭道、渡船街、登打士街
東	廣東道、登打士街、碧街
東南	廣東道、碧街、渡船街
南	渡船街、海庭道、麗翔道
西南	麗翔道、連翔道、西九龍公路
西	海堤
西北	海堤、海輝道、連翔道、西九龍公路 麗翔道

1. 富榮花園
2. 順利大廈

E06 旺角西

15,423

-9.08

北	廣東道、亞皆老街
東北	亞皆老街、彌敦道
東	彌敦道
東南	彌敦道、登打士街
南	登打士街
西南	登打士街、渡船街
西	渡船街
西北	南頭街、廣東道

1. 華美大廈
2. 甘芳大廈
3. 順景大廈
4. 源發大廈

地區：油尖旺

暫定區議會選區範圍

代號	暫定選區名稱	區界說明	主要屋邨 / 地區	估計人口	人口配額 偏差百份比 (16,964)
E07	富柏			18,820	+10.94

北	櫻桃街、海泓道
東北	海泓道、海庭道、西九龍走廊、渡船街
東	渡船街
東南	渡船街、海庭道
南	海庭道、海泓道、麗翔道
西南	連翔道、西九龍公路、海輝道、海堤
西	海堤、海輝道、西九龍公路
西北	西九龍公路、連翔道、櫻桃街

1. 帝柏海灣
2. 海富苑
3. 柏景灣

E08 奧運

18,162 +7.06

北	欽州街西、西九龍公路
東北	西九龍公路、海輝道、深旺道
東	深旺道、連翔道
東南	連翔道、西九龍公路、海輝道
南	海輝道、海堤
西南	區界線
西	區界線
西北	區界線、欽州街西

1. 凱帆軒
2. 君滙港
3. 瓏璽
4. 維港灣
5. 浪澄灣
6. 一號銀海

地區：油尖旺

暫定區議會選區範圍

代號	暫定選區名稱	區界說明	主要屋邨 / 地區	估計人口	人口配額 偏差百份比 (16,964)
E09	櫻桃			15,676	-7.59

北	利得街、西九龍走廊西、晏架街
東北	晏架街
東	塘尾道、渡船街
東南	渡船街、海庭道
南	海庭道、海泓道、櫻桃街
西南	櫻桃街、連翔道
西	連翔道、深旺道
西北	福澤街、角祥街、利得街

1. 海桃灣
2. 富多來新邨
3. 海康大廈
4. 富貴大廈
5. 帝峰·皇殿

E10 大角咀南

16,214

-4.42

北	西九龍走廊西、福全街
東北	福全街、松樹街
東	松樹街、塘尾道
東南	塘尾道、晏架街
南	晏架街、西九龍走廊西
西南	利得街、角祥街、福澤街、深旺道
西	深旺道
西北	深旺道、中匯街

1. 大同新邨
2. 形品·星寓
3. 奧柏·御峰

地區：油尖旺

暫定區議會選區範圍

代號	暫定選區名稱	區界說明	主要屋邨 / 地區	估計人口	人口配額 偏差百份比 (16,964)
E11	大角咀北			18,474	+8.90

北	聚魚道
東北	聚魚道、西九龍走廊西、通州街
東	楓樹街、洋松街、松樹街
東南	松樹街、福全街
南	福全街、西九龍走廊西、中匯街
西南	深旺道
西	深旺道
西北	深旺道、聚魚道

1. 港灣豪庭

E12 大南

20,432

+20.44

北	界限街
東北	界限街、彌敦道
東	彌敦道
東南	太子道西、荔枝角道
南	荔枝角道、塘尾道、西九龍走廊 松樹街、洋松街
西南	洋松街
西	楓樹街、通州街
西北	通州街、界限街

1. 頌賢花園

2. 萬盛閣

地區：油尖旺

暫定區議會選區範圍

代號	暫定選區名稱	區界說明	主要屋邨 / 地區	估計人口	人口配額 偏差百份比 (16,964)
E13	旺角北			17,859	+5.28

北	荔枝角道、太子道西
東北	太子道西、彌敦道
東	彌敦道
東南	彌敦道、亞皆老街
南	亞皆老街、廣東道、南頭街
西南	南頭街、西九龍走廊
西	西九龍走廊、塘尾道
西北	通州街、太子道西、塘尾道、荔枝角道

1. 長發大廈
2. 長興大廈
3. 長旺大廈
4. 恆通大廈
5. 荔塘大廈
6. 長豐大廈

E14 旺角東

15,742

-7.20

北	界限街
東北	界限街、區界線
東	區界線
東南	區界線、亞皆老街
南	亞皆老街、洗衣街、旺角道、通菜街
西南	弼街、彌敦道
西	彌敦道
西北	彌敦道、界限街

1. 東海大廈
2. 寶石大樓
3. 兆業大廈

地區：油尖旺

暫定區議會選區範圍

代號	暫定選區名稱	區界說明	主要屋邨 / 地區	估計人口	人口配額 偏差百份比 (16,964)
E15	旺角南			16,293	-3.96

北	通菜街、旺角道、洗衣街
東北	亞皆老街、區界線
東	區界線
東南	區界線、豉油街
南	豉油街、通菜街、登打士街
西南	登打士街、彌敦道
西	彌敦道
西北	彌敦道、弼街

1. 宏景大廈
2. 得寶大廈
3. 榮華大樓

E16 油麻地北

12,817

-24.45

北	登打士街、通菜街、豉油街
東北	豉油街、區界線、窩打老道
東	窩打老道
東南	窩打老道
南	窩打老道、彌敦道
西南	碧街
西	廣東道
西北	登打士街

1. 鴻威大廈
2. 翠園大樓
3. 仁安大廈
4. 幸運大廈
5. 金聲樓

地區：油尖旺

暫定區議會選區範圍

代號	暫定選區名稱	區界說明	主要屋邨 / 地區	估計人口	人口配額 偏差百份比 (16,964)
E17	尖東及京士柏			15,185	-10.49

北	窩打老道、區界線
東北	區界線
東	漆咸道北、區界線、紅荔道、紅樂道 建灣街
東南	區界線
南	區界線
西南	星光大道、梳士巴利道、漆咸道南
西	漆咸道南、公主道、加士居道
西北	彌敦道、窩打老道

1. 帝庭園
2. 君頤峰
3. 爵士花園
4. 衛理苑
5. 好時中心
6. 希爾頓大廈
7. 碧林閣

E18 尖沙咀中

16,871

-0.55

北	佐敦道、加士居道
東北	加士居道、漆咸道南
東	漆咸道南
東南	漆咸道南
南	梳士巴利道
西南	彌敦道
西	彌敦道
西北	柯士甸道、覺士道

1. 重慶大廈
2. 美麗都大廈
3. 名鑄

地區：油尖旺

暫定區議會選區範圍

代號	暫定選區名稱	區界說明	主要屋邨 / 地區	估計人口	人口配額 偏差百份比 (16,964)
E19	佐敦北			13,558	-20.08

北	甘肅街
東北	甘肅街、加士居道
東	加士居道、佐敦道
東南	佐敦道
南	佐敦道
西南	佐敦道
西	炮台街
西北	炮台街、甘肅街

1. 嘉泰大樓
2. 金寶大廈
3. 統一大廈
4. 德利樓
5. 文興樓

地區：深水埗

暫定區議會選區範圍

代號	暫定選區名稱	區界說明	主要屋邨 / 地區	估計人口	人口配額 偏差百份比 (16,964)
F01	寶麗			19,254	+13.50

北	保安道
東北	保安道、東京街、懷惠道
東	懷惠道、東沙島街
東南	東沙島街
南	東沙島街、長沙灣道
西南	長沙灣道
西	永隆街、元州街
西北	長發街

1. 東蘭閣
2. 喜雅
3. 美寧中心
4. 寶熙苑
5. 寶麗苑
6. 尚南天
7. 元州邨 (部分):
元謙樓
元滿樓
元慧樓
元逸樓
8. ONE MADISON

F02 長沙灣

16,864

-0.59

北	東沙島街
東北	大埔道
東	大埔道、欽州街
東南	欽州街
南	欽州街、長沙灣道
西南	長沙灣道
西	長沙灣道、東沙島街
西北	東沙島街

1. 樂年花園
2. 美居中心
3. 海峯

地區：深水埗

暫定區議會選區範圍

代號	暫定選區名稱	區界說明	主要屋邨 / 地區	估計人口	人口配額 偏差百份比 (16,964)
F03	南昌北			19,807	+16.76

北	青山道、大埔道、巴域街
東北	巴域街
東	南昌街
東南	南昌街
南	南昌街
西南	長沙灣道
西	長沙灣道、欽州街
西北	欽州街

1. 金必多大廈
2. 福華大廈
3. 黃金大廈
4. 北河大廈
5. 福仁大廈

F04 石硤尾

20,852

+22.92

北	偉智街、南昌街
東北	大坑西街
東	大坑西街、偉智街
東南	窩仔街
南	窩仔街、南昌街、巴域街
西南	巴域街、白田街
西	大埔道
西北	白田街

1. 石硤尾邨 (部分):
美山樓
美虹樓
美彩樓
第 21 座
第 22 座
第 23 座
第 24 座
2. 石硤尾邨第一期
3. 石硤尾邨第二期
4. 石硤尾邨第五期

地區：深水埗

暫定區議會選區範圍

代號	暫定選區名稱	區界說明	主要屋邨 / 地區	估計人口	人口配額 偏差百份比 (16,964)
F05	南昌東			18,487	+8.98

北	南昌街、窩仔街
東北	
東	
東南	西洋菜北街
南	白楊街、福華街、楓樹街
西南	長沙灣道
西	南昌街
西北	南昌街

1. 景怡峰
2. 逸華軒
3. 南都大廈
4. 石硤尾邨 (部分):
 第 19 座
 第 20 座
5. 華麗廣場

F06 南昌南

20,737

+22.24

北	長沙灣道
東北	長沙灣道
東	楓樹街、福華街、白楊街
東南	西洋菜北街、界限街
南	界限街
西南	界限街、南昌街
西	南昌街
西北	南昌街

1. 長勝大廈
2. 金碧樓

地區：深水埗

暫定區議會選區範圍

代號	暫定選區名稱	區界說明	主要屋邨 / 地區	估計人口	人口配額 偏差百份比 (16,964)
F07	南昌中			18,413	+8.54

北	欽州街、長沙灣道
東北	長沙灣道
東	長沙灣道、南昌街
東南	南昌街
南	南昌街、荔枝角道
西南	荔枝角道
西	荔枝角道、欽州街
西北	欽州街

1. 萬安大樓
2. 米蘭軒
3. 東興樓

F08 南昌西

20,523

+20.98

北	九江街、荔枝角道
東北	南昌街、通州街
東	通州街、聚魚道
東南	聚魚道、深旺道
南	海輝道、西九龍公路
西南	西九龍公路
西	欽州街西
西北	欽州街西、九江街

1. 嘉美中心
2. 嘉寶大廈
3. 南昌邨
4. 悅海軒
5. 寶榮大樓

地區：深水埗

暫定區議會選區範圍

代號	暫定選區名稱	區界說明	主要屋邨 / 地區	估計人口	人口配額 偏差百份比 (16,964)
F09	富昌			20,270	+19.49

北	西九龍走廊、東京街
東北	東京街、荔枝角道
東	九江街、通州街、欽州街西
東南	欽州街西、區界線
南	區界線
西南	區界線
西	
西北	發祥街西

1. 富昌邨
2. 榮昌邨

F10 麗閣

14,379 -15.24

北	長沙灣道
東北	長沙灣道
東	長沙灣道、欽州街
東南	欽州街
南	欽州街、荔枝角道
西南	荔枝角道
西	荔枝角道、東京街
西北	東京街

1. 麗閣邨
2. 麗安邨
3. 怡靖苑
4. 怡閣苑

地區：深水埗

暫定區議會選區範圍

代號	暫定選區名稱	區界說明	主要屋邨 / 地區	估計人口	人口配額 偏差百份比 (16,964)
F11	幸福			15,401	-9.21

北	長沙灣徑、長沙灣道
東北	長沙灣道
東	東京街
東南	東京街
南	東京街、西九龍走廊、發祥街西
西南	興華街西、深旺道
西	深旺道、深盛路
西北	興華街、荔枝角道

1. 碧海藍天
2. 長沙灣邨
3. 幸福邨
4. 幸俊苑
5. 星匯居

F12 荔枝角南

17,514

+3.24

北	青葵公路、西九龍公路、荔寶路 青沙公路、深旺道
東北	深旺道、興華街西
東	區界線
東南	區界線
南	區界線
西南	區界線、志昂路
西	志昂路、貨櫃碼頭南路、區界線
西北	貨櫃碼頭南路、興華街西、區界線 荔寶路、連翔道

1. 海麗邨

地區：深水埗

暫定區議會選區範圍

代號	暫定選區名稱	區界說明	主要屋邨 / 地區	估計人口	人口配額 偏差百份比 (16,964)
F13	美孚南			17,304	+2.00

北	荔枝角道、葵涌道
東北	葵涌道
東	荔寶路、青沙公路
東南	青沙公路、西九龍公路
南	西九龍公路
西南	青葵公路
西	百老匯街
西北	百老匯街

1. 曼克頓山
2. 美孚新邨 (部分):
 - 第二期 (部分)
 - 第三期 (部分)
 - 第四期
 - 第八期

F14 美孚中

14,675 -13.49

北	荔灣道
東北	
東	長沙灣道、葵涌道及百老匯街交界
東南	百老匯街
南	青葵公路
西南	青葵公路、區界線
西	青葵公路、呈祥道
西北	呈祥道、葵涌道

1. 美孚新邨 (部分):
 - 第一期
 - 第二期 (部分)
 - 第三期 (部分)
 - 第七期

地區：深水埗

暫定區議會選區範圍

代號	暫定選區名稱	區界說明	主要屋邨 / 地區	估計人口	人口配額 偏差百份比 (16,964)
F15	美孚北			16,929	-0.21

北	區界線、荔景山路、呈祥道
東北	呈祥道、蝴蝶谷道
東	蝴蝶谷道
東南	蝴蝶谷道、葵涌道
南	葵涌道
西南	呈祥道、青葵公路
西	區界線
西北	荔景山路、區界線

1. 清麗苑
2. 美孚新邨 (部分):
第五期
第六期
3. 盈暉臺

F16 荔枝角中

19,882 +17.20

北	西九龍走廊
東北	西九龍走廊
東	西九龍走廊
東南	興華街西
南	深盛路
西南	深盛路、深旺道
西	深旺道、青沙公路
西北	西九龍走廊

1. 泓景臺
2. 昇悅居
3. 一號·西九龍
4. 宇晴軒

地區：深水埗

暫定區議會選區範圍

代號	暫定選區名稱	區界說明	主要屋邨 / 地區	估計人口	人口配額 偏差百份比 (16,964)
F17	荔枝角北			14,042	-17.22

北	呈祥道
東北	呈祥道、永康街、保安道
東	興華街、長沙灣道
東南	長沙灣道、長沙灣徑
南	荔枝角道、興華街、西九龍走廊
西南	西九龍走廊、蝴蝶谷道
西	蝴蝶谷道
西北	呈祥道

1. 康輝大廈
2. 麗寶花園
3. 永寧大廈
4. ONE NEW YORK

F18 元州及蘇屋

18,626 +9.80

北	呈祥道
東北	呈祥道
東	長發街
東南	元洲街、永隆街
南	長沙灣道
西南	長沙灣道、興華街、保安道
西	永康街、永明街
西北	呈祥道

1. 蘇屋邨
2. 元州邨 (部分):
 - 元智樓
 - 元豐樓
 - 元禧樓
 - 元康樓
 - 元健樓
 - 元樂樓
 - 元雅樓
 - 元盛樓
 - 元泰樓
 - 元和樓

地區：深水埗

暫定區議會選區範圍

代號	暫定選區名稱	區界說明	主要屋邨 / 地區	估計人口	人口配額 偏差百份比 (16,964)
F19	李鄭屋			13,110	-22.72

北	呈祥道、大埔道
東北	大埔道
東	大埔道
東南	東沙島街
南	懷惠道、東京街
西南	保安道
西	保安道、長發街
西北	丁香街

1. 入境事務處李鄭屋員佐級職員宿舍
2. 李鄭屋邨

地區：深水埗

暫定區議會選區範圍

代號	暫定選區名稱	區界說明	主要屋邨 / 地區	估計人口	人口配額 偏差百份比 (16,964)
F20	下白田			14,701	-13.34

北	白雲街
東北	南昌街
東	南昌街
東南	南昌街
南	南昌街、偉智街
西南	偉智街
西	白雲街
西北	白雲街

1. 白田邨 (部分):

- 第1座
- 第2座
- 第3座
- 第1 2座
- 澤田樓
- 昌田樓
- 富田樓
- 麗田樓
- 安田樓
- 盛田樓
- 瑞田樓
- 太田樓
- 翠田樓
- 運田樓
- 裕田樓
- 潤田樓

地區：深水埗

暫定區議會選區範圍

代號	暫定選區名稱	區界說明	主要屋邨 / 地區	估計人口	人口配額 偏差百份比 (16,964)
F21	又一村			16,484	-2.83

北	龍翔道
東北	區界線、筆架山道
東	筆架山道、區界線
東南	區界線
南	界限街
西南	大坑東道
西	龍珠街、大坑東道、南山邨道、南昌街
西北	南昌街、龍翔道

1. 瑰麗新村
2. 畢架山峰
3. 又一居
4. 德智苑
5. 又一村花園

F22 南山、大坑東及大坑西

16,244

-4.24

北	南昌街、南山邨道
東北	南山邨道、大坑東道
東	龍珠街、大坑東道
東南	大坑東道
南	界限街
西南	西洋菜北街、西洋菜里
西	窩仔街、偉智街
西北	大坑西街、南昌街

1. 仁寶大廈
2. 南山邨
3. 南山苑
4. 大坑西新邨
5. 大坑東邨

地區：深水埗

暫定區議會選區範圍

代號	暫定選區名稱	區界說明	主要屋邨 / 地區	估計人口	人口配額 偏差百份比 (16,964)
F23	龍坪及上白田			16,794	-1.00

北	區界線
東北	區界線、龍欣道
東	龍翔道、南昌街
東南	南昌街、白雲街
南	白雲街、大埔道
西南	大埔道
西	大埔道、呈祥道
西北	區界線、大埔公路－琵琶山段

1. 畢架山花園
2. 郝德傑山
3. 澤安邨
4. 帝景峰
5. 爾登豪庭
6. 白田邨 (部分):
 第9座
 第10座
 第11座
 第13座
7. 嘉珀山
8. 爾登華庭

地區：九龍城

暫定區議會選區範圍

代號	暫定選區名稱	區界說明	主要屋邨 / 地區	估計人口	人口配額 偏差百份比 (16,964)
G01	馬頭圍			19,205	+13.21

北	太子道西
東北	太子道西
東	世運道、譚公道、馬頭角道
東南	馬頭角道、馬頭涌道
南	農圃道
西南	天光道
西	天光道、常健街、亞皆老街、露明道
西北	露明道、太子道西

1. 真善美村
2. 中南大廈
3. 福安大廈
4. 福桃樓
5. 懿薈
6. 馬頭圍邨
7. 帝庭豪園
8. 文德苑
9. 碧麗園
10. 雅閣花園
11. 雅麗居
12. 雅士花園

G02 馬坑涌

20,012

+17.97

北	馬頭角道
東北	馬頭角道
東	馬頭角道、土瓜灣道、海堤
東南	海堤、新碼頭街、土瓜灣道、新山道
南	新山道、炮仗街
西南	上鄉道、馬頭圍道
西	馬頭圍道
西北	馬頭圍道、馬頭涌道、馬頭角道

1. 中華大廈
2. 翔龍灣
3. 嘉景花園
4. 海悅豪庭
5. 欣榮花園

地區：九龍城

暫定區議會選區範圍

代號	暫定選區名稱	區界說明	主要屋邨 / 地區	估計人口	人口配額 偏差百分比 (16,964)
G03	馬頭角			14,990	-11.64

北	炮仗街、新山道
東北	新山道
東	新山道、土瓜灣道
東南	土瓜灣道
南	土瓜灣道、落山道、下鄉道、四川街
西南	九龍城道、馬頭圍道、江蘇街
西	靠背壟道
西北	靠背壟道、美善同里、馬頭圍道 上鄉道、炮仗街

1. 同興花園
2. 定安大廈
3. 新城中心

G04 樂民

16,110

-5.03

北	農圃道
東北	農圃道、馬頭圍道、美善同里
東	靠背壟道、江蘇街
東南	馬頭圍道、浙江街、高山道
南	高山道
西南	
西	
西北	常盛街、天光道

1. 農圃道18號
2. 半山壹號
3. 曉暉華庭
4. 樂民新村

地區：九龍城

暫定區議會選區範圍

代號	暫定選區名稱	區界說明	主要屋邨 / 地區	估計人口	人口配額 偏差百份比 (16,964)
G05	常樂			16,095	-5.12

北	常盛街
東北	常盛街
東	
東南	高山道、信用街
南	信用街、佛光街
西南	佛光街
西	佛光街、常盛街
西北	常盛街

1. 何文田邨
2. 冠暉苑
3. 冠熹苑

G06 何文田

20,651

+21.73

北	亞皆老街
東北	天光道、常健街
東	天光道、常盛街
東南	佛光街、常盛街
南	公主道、佛光街
西南	區界線、港鐵(東鐵綫)
西	窩打老道
西北	窩打老道、亞皆老街

1. 寶雲閣
2. 冠華園
3. 恒信園 (部分):
第三期
第四期
第五期
第六期
4. 僑宏大廈
5. 文豪閣
6. 賀龍居
7. 巴富花園
8. 常樂邨
9. 仁禮花園

地區：九龍城

暫定區議會選區範圍

代號	暫定選區名稱	區界說明	主要屋邨 / 地區	估計人口	人口配額 偏差百份比 (16,964)
G07	嘉道理			18,756	+10.56

北	界限街
東北	界限街、窩打老道
東	窩打老道
東南	亞皆老街、窩打老道
南	窩打老道
西南	區界線
西	區界線
西北	區界線

1. 東方花園
2. 怡安閣

G08 太子

16,841

-0.73

北	蘭開夏道、喇沙利道
東北	延文禮士道、東寶庭道、聯合道
東	聯合道、太子道西、露明道
東南	亞皆老街、露明道
南	亞皆老街
西南	窩打老道
西	界限街、區界線
西北	區界線、舒梨道、雅息士道

1. 碧華花園
2. 博文閣
3. 福怡花園
4. 恒信大樓
5. 恒信園 (部分):
第二期
6. 根德閣
7. 太子閣
8. 勝豐園
9. 怡德花園

地區：九龍城

暫定區議會選區範圍

代號	暫定選區名稱	區界說明	主要屋邨 / 地區	估計人口	人口配額 偏差百份比 (16,964)
G09	九龍塘			19,293	+13.73

北	區界線、獅子山隧道、獅子山隧道公路
東北	龍翔道、竹園道
東	聯合道、區界線
東南	聯合道、東寶庭道、延文禮士道
南	喇沙利道、蘭開夏道、雅息士道 舒梨道
西南	舒梨道、區界線
西	區界線、筆架山道
西北	區界線、龍欣道

1. 寶能閣
2. 麗珊園
3. 和域臺
4. 尙御
5. 真能閣
6. 映月臺
7. 畢架山一號
8. 逸瓏
9. 星輝豪庭
10. 碧麗閣
11. 新德園
12. 偉錦園

G10 龍城

15,460

-8.87

北	東頭村道、東正道
東北	東正道
東	賈炳達道、區界線、太子道東
東南	太子道東
南	太子道西
西南	太子道西、聯合道
西	聯合道
西北	聯合道、東頭村道

1. 成龍居

地區：九龍城

暫定區議會選區範圍

代號	暫定選區名稱	區界說明	主要屋邨 / 地區	估計人口	人口配額 偏差百份比 (16,964)
G11	宋皇臺			20,487	+20.77

北	宋皇臺道
東北	宋皇臺道
東	海堤
東南	海堤
南	馬頭角道、土瓜灣道
西南	馬頭角道
西	馬頭角道、譚公道
西北	世運道

1. 恒康大廈
2. 金都豪苑
3. 傲雲峰

G12 啓德北

16,562

-2.37

北	太子道東、區界線
東北	承啓道、區界線
東	承啓道
東南	沐翠街、區界線
南	沐翠街
西南	
西	太子道東
西北	太子道東

1. 啓晴邨
2. 德朗邨 (部分):
德瑜樓
德珮樓

地區：九龍城

暫定區議會選區範圍

代號	暫定選區名稱	區界說明	主要屋邨 / 地區	估計人口	人口配額 偏差百份比 (16,964)
G13	啓德南			14,599	-13.94

北	太子道東、區界線、沐翠街
東北	區界線、沐翠街、承啓道
東	區界線、啓福道、祥業街
東南	區界線
南	區界線
西南	
西	宋皇臺道
西北	世運道、太子道東

1. 德朗邨 (部分):
德璋樓
德瑞樓
德琦樓
德瓏樓
德珊樓
德瑤樓
德瑩樓

G14 海心

15,823

-6.73

北	土瓜灣道、新碼頭街
東北	新碼頭街
東	
東南	
南	浙江街、旭日街
西南	落山道
西	落山道、土瓜灣道
西北	土瓜灣道

1. 捷通大廈
2. 美景樓第一期
3. 安和園
4. 土瓜灣大廈
5. 偉恒昌新邨
6. 奕賢大廈
7. 港圖灣

地區：九龍城

暫定區議會選區範圍

代號	暫定選區名稱	區界說明	主要屋邨 / 地區	估計人口	人口配額 偏差百份比 (16,964)
G15	土瓜灣北			13,368	-21.20

北	下鄉道、落山道
東北	落山道
東	落山道、旭日街
東南	崇安街
南	崇安街、鴻福街
西南	土瓜灣道、漆咸道北
西	九龍城道
西北	四川街

1. 益豐大廈
2. 僑發大廈
3. 僑裕大樓
4. 美景樓第二期
5. 旭日豪庭
6. 唯一大廈

G16 土瓜灣南

15,454

-8.90

北	浙江街、馬頭圍道、土瓜灣道、鴻福街
東北	鴻福街、崇安街
東	崇安街
東南	庇利街
南	庇利街、機利士北路
西南	北拱街、高山道
西	高山道
西北	高山道、浙江街

1. 碧麗花園
2. 漆馬大廈
3. 富運大廈
4. 新華大樓
5. 薈點
6. 榮輝大廈

地區：九龍城

暫定區議會選區範圍

代號	暫定選區名稱	區界說明	主要屋邨 / 地區	估計人口	人口配額 偏差百份比 (16,964)
G17	鶴園海逸			18,930	+11.59

北	浙江街
東北	
東	
東南	
南	戴亞街
西南	戴亞街、紅磡道、民裕街、大環道 馬頭圍道
西	馬頭圍道
西北	庇利街、崇安街、浙江街

1. 海逸豪園
2. 隆基大樓
3. 崇宇大廈
4. 陽光廣場

G18 黃埔東

18,187

+7.21

北	戴亞街
東北	
東	
東南	區界線
南	區界線
西南	區界線、建灣街
西	建灣街、紅鸞道、船景街、紅磡道 德豐街
西北	船景街、德康街、紅磡道、戴亞街

1. 海名軒
2. 黃埔花園 (部分):
 - 銀竹苑
 - 綠榕苑
 - 紅棉苑
 - 百合苑
 - 青樺苑
 - 棕櫚苑

地區：九龍城

暫定區議會選區範圍

代號	暫定選區名稱	區界說明	主要屋邨 / 地區	估計人口	人口配額 偏差百份比 (16,964)
G19	黃埔西			20,624	+21.58

北	紅磡道
東北	德康街
東	船景街、德豐街、紅磡道
東南	紅鸞道
南	紅鸞道、紅樂道
西南	紅樂道
西	仁勇街、紅磡南道、寶來街
西北	寶來街

1. 海濱南岸
2. 黃埔花園 (部分):
 - 紫荊苑
 - 錦桃苑
 - 金柏苑
 - 翠楊苑

G20 紅磡灣

19,607 +15.58

北	差館里、船澳街、戴亞街
東北	紅磡道
東	紅磡道
東南	寶來街、紅磡南道、仁勇街
南	紅樂道、仁勇街
西南	區界線、紅菱街
西	紅菱街、紅磡南道、福至街、必嘉街 明安街、寶其利街
西北	大沽街、蕪湖街、馬頭圍道

1. 紅磡灣中心
2. 半島豪庭
3. 聯成大廈
4. 黃埔新邨
5. 香港理工大學學生宿舍賽馬會樓

地區：九龍城

暫定區議會選區範圍

代號	暫定選區名稱	區界說明	主要屋邨 / 地區	估計人口	人口配額 偏差百份比 (16,964)
G21	紅磡			14,578	-14.07

北	漆咸道北、蕪湖街、獲嘉道
東北	差館里
東	差館里、馬頭圍道、蕪湖街、大沽街 寶其利街、明安街、必嘉街、福至街
東南	紅磡南道
南	紅菱街、區界線
西南	區界線
西	區界線
西北	漆咸道北

1. 福年新樓
2. 黃埔唐樓

G22 家維

19,301 +13.78

北	信用街、北拱街
東北	機利士北路、馬頭圍道
東	馬頭圍道
東南	馬頭圍道、大環道、民裕街、紅磡道 戴亞街、船澳街
南	差館里
西南	差館里、獲嘉道、蕪湖街
西	蕪湖街、漆咸道北、仁風街、佛光街
西北	信用街

1. 昇御門
2. 紅磡邨
3. 紅磡花園
4. 家維邨
5. 長豐園

地區：九龍城

暫定區議會選區範圍

代號	暫定選區名稱	區界說明	主要屋邨 / 地區	估計人口	人口配額 偏差百份比 (16,964)
G23	愛民			14,736	-13.13

北	公主道、佛光街
東北	佛光街
東	佛光街
東南	漆咸道北、仁風街
南	漆咸道北、區界線
西南	區界線、治民街、公主道
西	公主道
西北	公主道

1. 君逸山
2. 欣圖軒
3. 御龍居
4. 愛民邨 (部分):
 - 信民樓
 - 新民樓
 - 德民樓
 - 敦民樓
 - 衛民樓

G24 愛俊

13,524 -20.28

北	忠孝街
東北	迦密村街
東	迦密村街、孝民街
東南	孝民街
南	孝民街、忠孝街
西南	忠孝街
西	忠孝街
西北	忠孝街

1. 俊民苑
2. 愛民邨 (部分):
 - 昭民樓
 - 頌民樓
 - 康民樓
 - 嘉民樓
 - 建民樓
 - 禮民樓
 - 保民樓

地區：黃大仙

暫定區議會選區範圍

代號	暫定選區名稱	區界說明	主要屋邨 / 地區	估計人口	人口配額 偏差百份比 (16,964)
H01	龍趣			15,872	-6.44

北	龍翔道
東北	龍翔道、蒲崗村道
東	蒲崗村道
東南	彩虹道
南	彩虹道、沙田坳道、東頭村道
西南	正德街
西	正德街
西北	正德街、龍翔道

1. 現崇山
2. 黃大仙下(二)邨(部分):
 - 龍智樓
 - 龍輝樓
 - 龍吉樓
 - 龍興樓
 - 龍光樓
 - 龍樂樓
 - 龍安樓
 - 龍盛樓
 - 龍慧樓
3. 黃大仙紀律部隊宿舍

H02 龍下

12,901 -23.95

北	東頭村道、沙田坳道
東北	沙田坳道
東	彩虹道、沙田坳道
東南	彩虹道
南	彩虹道
西南	大成街
西	東頭村道
西北	東頭村道

1. 黃大仙下(一)邨

地區：黃大仙

暫定區議會選區範圍

代號	暫定選區名稱	區界說明	主要屋邨 / 地區	估計人口	人口配額 偏差百分比 (16,964)
H03	龍上			20,477	+20.71

北	馬仔坑道、黃大仙道、彩竹街、銀竹里 雅竹街
東北	雅竹街、黃大仙道
東	沙田坳道、盈鳳里、龍翔道
東南	龍翔道、正德街、東頭村道
南	東頭村道、鳳舞街
西南	鳳舞街
西	鳳舞街、龍翔道、馬仔坑道
西北	馬仔坑道

1. 黃大仙下(二)邨(部分):

- 龍昌樓
- 龍福樓
- 龍禧樓
- 龍滿樓
- 龍泰樓
- 龍和樓

2. 黃大仙上邨

H04 鳳凰

16,200

-4.50

北	沙田坳道、雙鳳街、崇華街、雲華街
東北	蒲慈里
東	蒲崗村道
東南	蒲崗村道
南	龍翔道
西南	龍翔道、盈鳳里
西	盈鳳里、沙田坳道
西北	沙田坳道

1. 長春大廈
2. 消防處黃大仙員佐級已婚人員宿舍
3. 鳳凰新村
4. 新光中心
5. 盈利大廈
6. 滙豪山
7. 怡庭居
8. 豪苑
9. 環鳳園

地區：黃大仙

暫定區議會選區範圍

代號	暫定選區名稱	區界說明	主要屋邨 / 地區	估計人口	人口配額 偏差百份比 (16,964)
H05	鳳德			16,240	-4.27

北	蒲崗村道
東北	鳳禮道
東	鳳禮道、鳳美徑
東南	鳳美徑
南	鳳美徑、鳳德道
西南	鳳德道、蒲崗村道
西	蒲崗村道
西北	蒲崗村道

1. 鳳禮苑
2. 鳳德邨

H06 龍星

20,111

+18.55

北	鳳禮道、蒲崗村道、鳳德道、鳳美徑
東北	蒲崗村道
東	蒲崗村道、斧山道
東南	斧山道
南	斧山道、彩虹道
西南	彩虹道、蒲崗村道
西	蒲崗村道
西北	鳳德道、鳳美徑、鳳禮道

1. 悅庭軒
2. 志蓮淨苑志蓮護理安老院
3. 鳳鑽苑
4. 星河明居
5. 龍蟠苑
6. 帝峰豪苑

地區：黃大仙

暫定區議會選區範圍

代號	暫定選區名稱	區界說明	主要屋邨 / 地區	估計人口	人口配額 偏差百份比 (16,964)
H07	新蒲崗			21,677	+27.78

北	彩虹道
東北	彩虹道
東	彩虹道、太子道東
東南	太子道東
南	太子道東、景泰街、景福街、崇齡街 區界線
西南	崇齡街、寧遠街、仁愛街、彩虹道
西	彩虹道
西北	彩虹道

1. 富源樓
2. 啓新大廈
3. 麗景樓
4. 寶興大廈
5. 采頤花園
6. 新蒲崗大廈
7. 新蒲崗廣場
8. 崇齡大廈
9. 仁愛大樓
10. 衍慶大廈

地區：黃大仙

暫定區議會選區範圍

代號	暫定選區名稱	區界說明	主要屋邨 / 地區	估計人口	人口配額 偏差百份比 (16,964)
H08	東頭			19,630	+15.72

北	東隆道、彩虹道、仁愛街、寧遠街 崇齡街
東北	崇齡街、景福街
東	景泰街、太子道東、區界線
東南	太子道東
南	賈炳達道
西南	樂善道、東正道
西	東正道、東頭村道
西北	東頭村道

1. 御豪門
2. 豪門
3. 譽·港灣
4. 東頭（一）邨
5. 東頭（二）邨（部分）：
祥東樓
彩東樓
興東樓
康東樓
茂東樓
安東樓
柏東樓
盛東樓
偉東樓
榮東樓
旺東樓
欣東樓
逸東樓
盈東樓
6. 東匯邨
7. 越秀廣場

地區：黃大仙

暫定區議會選區範圍

代號	暫定選區名稱	區界說明	主要屋邨 / 地區	估計人口	人口配額 偏差百份比 (16,964)
H09	東美			17,580	+3.63

北	杏林街、鳳舞街、東頭村道、大成街
東北	大成街、彩虹道
東	彩虹道
東南	東隆道
南	東隆道、東頭村道
西南	東頭村道、聯合道
西	區界線、聯合道
西北	杏林街

1. 啓德花園
2. 美東邨
3. 衙前圍
4. 東頭(二)邨(部分):
 - 振東樓
 - 富東樓
 - 貴東樓
 - 泰東樓
 - 耀東樓
 - 裕東樓

H10 樂富

14,977

-11.71

北	橫頭磡中道、橫頭磡東道
東北	橫頭磡東道、鳳舞街
東	鳳舞街、杏林街
東南	杏林街
南	靜安街、聯合道、區界線
西南	區界線
西	區界線
西北	聯合道、富強街、橫頭磡中道

1. 康強苑
2. 樂富邨
3. 德強苑

地區：黃大仙

暫定區議會選區範圍

代號	暫定選區名稱	區界說明	主要屋邨 / 地區	估計人口	人口配額 偏差百份比 (16,964)
H11	橫頭磡			17,303	+2.00

北	龍翔道
東北	龍翔道、鳳舞街
東	鳳舞街
東南	鳳舞街、橫頭磡東道
南	橫頭磡東道、橫頭磡中道
西南	橫頭磡中道、富強街
西	富強街、富裕街
西北	富裕街、龍翔道

1. 橫頭磡邨

H12 天強

14,528

-14.36

北	竹園道、馬仔坑道
東北	馬仔坑道
東	馬仔坑道、龍翔道、富裕街、富強街
東南	龍翔道、富裕街、富強街
南	富強街、聯合道
西南	聯合道、竹園道
西	竹園道
西北	竹園道

1. 富強苑
2. 嘉強苑
3. 天馬苑
4. 天宏苑

地區：黃大仙

暫定區議會選區範圍

代號	暫定選區名稱	區界說明	主要屋邨 / 地區	估計人口	人口配額 偏差百份比 (16,964)
H13	翠竹及鵬程			18,266	+7.68

北	區界線
東北	區界線、翠竹街、穎竹街
東	穎竹街、竹園道
東南	竹園道
南	竹園道、龍翔道
西南	龍翔道、區界線、獅子山隧道公路
西	區界線、獅子山隧道公路
西北	獅子山隧道公路、區界線

1. 竹園北邨 (部分):
松園樓
柏園樓
2. 鵬程苑
3. 翠竹花園

H14 竹園南

15,103

-10.97

北	竹園道
東北	竹園道、沙田坳道
東	沙田坳道
東南	沙田坳道、黃大仙道
南	黃大仙道、雅竹街、銀竹里、彩竹街 馬仔坑道
西南	馬仔坑道
西	馬仔坑道
西北	馬仔坑道、竹園道

1. 竹園南邨

地區：黃大仙

暫定區議會選區範圍

代號	暫定選區名稱	區界說明	主要屋邨 / 地區	估計人口	人口配額 偏差百份比 (16,964)
H15	竹園北			16,098	-5.10

北	區界線、沙田坳道
東北	沙田坳道
東	沙田坳道
東南	沙田坳道、竹園道
南	竹園道
西南	竹園道、穎竹街、翠竹街
西	翠竹街
西北	區界線

1. 竹園北邨 (部分):
橡園樓
梅園樓
桃園樓
桐園樓
蕙園樓
榕園樓
2. 盈福苑

H16 慈雲西

19,020

+12.12

北	慈雲山道、雲華街
東北	雲華街、毓華街
東	毓華街、毓華里、蒲明里
東南	蒲明里、蒲崗村道、蒲慈里
南	蒲慈里、雲華街、崇華街
西南	崇華街、雙鳳街、沙田坳道
西	沙田坳道、慈雲山道
西北	慈雲山道

1. 慈樂邨

地區：黃大仙

暫定區議會選區範圍

代號	暫定選區名稱	區界說明	主要屋邨 / 地區	估計人口	人口配額 偏差百份比 (16,964)
H17	正愛			20,150	+18.78

北	區界線、沙田坳道
東北	沙田坳道
東	沙田坳道、正暉街
東南	雲華街
南	雲華街、慈雲山道
西南	慈雲山道、沙田坳道
西	沙田坳道、區界線
西北	區界線

1. 沙田坳邨
2. 慈正邨 (部分):
正德樓
正和樓
3. 慈愛苑

H18 正安

20,235 +19.28

北	沙田坳道、飛鵝山道、麥理浩徑 區界線
東北	區界線、飛鵝山道
東	飛鵝山道、區界線
東南	區界線
南	樂華街、慈雲山道、惠華街、毓華街
西南	毓華街、雲華街
西	雲華街、正暉街
西北	正暉街、沙田坳道

1. 慈正邨 (部分):
正暉樓
正康樓
正明樓
正安樓
正泰樓
正怡樓
正遠樓
正旭樓
2. 慈安苑 (部分):
安康閣

地區：黃大仙

暫定區議會選區範圍

代號	暫定選區名稱	區界說明	主要屋邨 / 地區	估計人口	人口配額 偏差百份比 (16,964)
H19	慈雲東			20,122	+18.62

北	惠華街、慈雲山道、樂華街
東北	
東	
東南	蒲崗村道
南	蒲崗村道
西南	蒲崗村道、蒲明里、毓華里
西	毓華里、毓華街
西北	惠華街

1. 慈祥大廈
2. 嘉華大廈
3. 萬年戲院大廈
4. 慈康邨
5. 慈民邨
6. 慈安苑 (部分):
安欣閣

H20 瓊富

19,385 +14.27

北	
東北	區界線
東	區界線
東南	區界線
南	豐盛街、瓊東街、蒲崗村道
西南	斧山道、蒲崗村道、瓊東街
西	斧山道、蒲崗村道
西北	

1. 富山邨
2. 宏景花園
3. 海港花園
4. 瓊軒苑
5. 瓊麗苑
6. 瓊山苑

地區：黃大仙

暫定區議會選區範圍

代號	暫定選區名稱	區界說明	主要屋邨 / 地區	估計人口	人口配額 偏差百份比 (16,964)
H21	彩雲東			13,945	-17.80

北	
東北	區界線
東	區界線
東南	區界線、清水灣道
南	清水灣道
西南	清水灣道、牛池灣街、豐盛街
西	豐盛街
西北	豐盛街

1. 峻弦
2. 彩輝邨
3. 彩雲(二)邨(部分):
豐澤樓
4. 豐盛街紀律部隊宿舍
5. 曉暉花園

H22 彩雲南

12,773

-24.71

北	清水灣道
東北	清水灣道
東	區界線
東南	區界線、新清水灣道
南	新清水灣道
西南	新清水灣道
西	新清水灣道、清水灣道
西北	清水灣道

1. 彩雲(一)邨(部分):
伴月樓
長波樓
紫霄樓
景新樓
觀日樓
銀河樓
白虹樓
繡文樓
2. 彩雲(二)邨(部分):
啓輝樓
明麗樓

地區：黃大仙

暫定區議會選區範圍

代號	暫定選區名稱	區界說明	主要屋邨 / 地區	估計人口	人口配額 偏差百份比 (16,964)
H23	彩雲西			13,487	-20.50

北	豐盛街
東北	豐盛街
東	豐盛街
東南	豐盛街、牛池灣街、清水灣道
南	清水灣道
西南	清水灣道
西	清水灣道
西北	

1. 彩峰苑
2. 彩雲（一）邨（部分）：
 - 飛鳳樓
 - 甘霖樓
 - 白鳳樓
 - 星辰樓
 - 時雨樓
 - 日月樓
 - 游龍樓
 - 玉麟樓
3. 彩雲（二）邨（部分）：
 - 瓊宮樓
 - 玉宇樓

地區：黃大仙

暫定區議會選區範圍

代號	暫定選區名稱	區界說明	主要屋邨 / 地區	估計人口	人口配額 偏差百份比 (16,964)
H24	池彩			16,110	-5.03

北	斧山道、瓊東街、豐盛街
東北	豐盛街
東	
東南	清水灣道
南	清水灣道、太子道東
西南	太子道東、紫葳路、藍鐘路、區界線
西	龍翔道、斧山道
西北	斧山道

1. 威豪花園
2. 彩虹花園
3. 彩虹邨 (部分):
 紫薇樓
 丹鳳樓
4. 消防處永定道消防已婚人員宿舍
5. 怡發花園
6. 嘉峰臺
7. 牛池灣村
8. 新麗花園
9. 怡富花園

H25 彩虹

14,702 -13.33

北	斧山道、龍翔道
東北	龍翔道
東	龍翔道、藍鐘路、紫葳路
東南	紫葳路
南	紫葳路、區界線、太子道東
西南	太子道東、區界線
西	太子道東、區界線、斧山道
西北	斧山道

1. 彩虹邨 (部分):
 翠瓊樓
 紅萼樓
 金漢樓
 金碧樓
 金華樓
 錦雲樓
 綠晶樓
 白雪樓
 碧海樓

地區：觀塘

暫定區議會選區範圍

代號	暫定選區名稱	區界說明	主要屋邨 / 地區	估計人口	人口配額 偏差百份比 (16,964)
J01	觀塘中心			16,076	-5.23

北	常怡道、常怡道天橋、牛頭角道
東北	觀塘道、牛頭角道
東	通明街、宜安街、康寧道、物華街 協和街、翠屏道、敬業里、敬業街
東南	敬業街、觀塘繞道
南	區界線
西南	區界線
西	祥業街、區界線
西北	區界線、觀塘繞道

- 翠屏北邨 (部分):
翠樟樓
翠柳樓
翠桉樓
翠柏樓
翠梓樓
- 裕民中心

J02 九龍灣

13,952

-17.76

北	啓祥道
東北	啓祥道天橋
東	觀塘道
東南	常怡道天橋
南	常怡道天橋
西南	觀塘繞道、區界線
西	啓福道、啓祥道、區界線
西北	區界線、貨運道

- 德福花園

地區：觀塘

暫定區議會選區範圍

代號	暫定選區名稱	區界說明	主要屋邨 / 地區	估計人口	人口配額 偏差百份比 (16,964)
J03	啓業			16,399	-3.33

北	觀塘道
東北	觀塘道
東	啓業道、觀塘道
東南	彩雲道、彩霞道
南	啓祥道
西南	啓祥道
西	宏光道、觀塘繞道、啓仁街
西北	宏照道

1. 啓泰苑
2. 啓業邨
3. 得寶花園

J04 麗晶

15,770

-7.04

北	太子道東
東北	太子道東
東	宏照道
東南	宏照道
南	啓仁街
西南	承啓道
西	承啓道
西北	承啓道

1. 麗晶花園

地區：觀塘

暫定區議會選區範圍

代號	暫定選區名稱	區界說明	主要屋邨 / 地區	估計人口	人口配額 偏差百份比 (16,964)
J05	坪石			13,362	-21.23

北	清水灣道
東北	清水灣道、新清水灣道
東	新清水灣道、彩興路
東南	彩榮路
南	觀塘道
西南	觀塘道
西	觀塘道、清水灣道
西北	清水灣道

1. 清水灣道8號
2. 啓德大廈
3. 坪石邨

J06 雙彩

19,162 +12.96

北	新清水灣道
東北	新清水灣道
東	新清水灣道
東南	
南	彩霞道
西南	觀塘道
西	彩霞道、彩榮路
西北	彩榮路、彩興路、新清水灣道

1. 彩德邨
2. 彩盈邨 (部分):
 盈富樓
 盈康樓
 盈安樓

地區：觀塘

暫定區議會選區範圍

代號	暫定選區名稱	區界說明	主要屋邨 / 地區	估計人口	人口配額 偏差百份比 (16,964)
J07	佐敦谷			19,358	+14.11

北	彩興路
東北	
東	
東南	
南	彩霞道
西南	彩霞道
西	彩霞道
西北	

1. 彩福邨
2. 彩霞邨
3. 彩盈邨 (部分):
 - 盈樂樓
 - 盈順樓

J08 順天

18,918

+11.52

北	新清水灣道、新順街
東北	順利邨道、順安道
東	順安道
東南	秀茂坪道、協和街
南	康寧道
西南	振華道
西	
西北	

1. 順天邨

地區：觀塘

暫定區議會選區範圍

代號	暫定選區名稱	區界說明	主要屋邨 / 地區	估計人口	人口配額 偏差百份比 (16,964)
J09	雙順			17,661	+4.11

北	清水灣道
東北	清水灣道、新清水灣道
東	利安道
東南	順利邨道
南	新順街、新清水灣道
西南	新清水灣道
西	新清水灣道
西北	清水灣道

1. 順緻苑
2. 順利紀律部隊宿舍
3. 順利邨 (部分):
 - 利祥樓
 - 利恒樓
 - 利明樓

J10 安利

13,453 -20.70

北	利安道
東北	利安道
東	利安道
東南	利安道
南	順安道
西南	順安道、順利邨道
西	順利邨道
西北	順清街

1. 順利邨 (部分):
 - 利富樓
 - 利康樓
 - 利溢樓
 - 利業樓
2. 順安邨

地區：觀塘

暫定區議會選區範圍

代號	暫定選區名稱	區界說明	主要屋邨 / 地區	估計人口	人口配額 偏差百分比 (16,964)
J11	寶達			19,866	+17.11

北	新清水灣道、安達臣道
東北	安達臣道
東	安達臣道
東南	將軍澳隧道公路
南	將軍澳隧道公路、秀茂坪道
西南	秀茂坪道
西	秀茂坪道、順安道、利安道
西北	利安道

1. 寶達邨 (部分):

達祥樓
達翠樓
達富樓
達峰樓
達顯樓
達康樓
達貴樓
達安樓
達欣樓
達怡樓

J12 秀茂坪北

20,579

+21.31

北	秀茂坪道
東北	秀茂坪道
東	秀茂坪道、秀豐街
東南	秀豐街、秀明道
南	曉光街
西南	曉光街
西	曉光街
西北	秀雅道、協和街、秀茂坪道

1. 秀茂坪邨 (部分):

秀富樓
秀康樓
秀樂樓
秀明樓
秀雅樓
秀安樓
秀華樓
秀和樓
秀逸樓
秀義樓

地區：觀塘

暫定區議會選區範圍

代號	暫定選區名稱	區界說明	主要屋邨 / 地區	估計人口	人口配額 偏差百份比 (16,964)
J13	曉麗			18,457	+8.80

北	秀雅道
東北	
東	曉光街
東南	曉光街、曉育徑
南	曉明街
西南	曉明街
西	曉明街、翠屏道、協和街
西北	協和街、秀雅道

1. 富華閣
2. 曉光閣
3. 曉麗苑
4. 曉明閣
5. 曉華大廈

J14 秀茂坪南

13,909

-18.01

北	秀豐街
東北	秀茂坪道
東	
東南	秀茂坪道、曉光街
南	曉光街
西南	秀明道
西	秀明道
西北	秀豐街

1. 寶達邨 (部分):
達喜樓
達佳樓
達信樓
2. 秀茂坪南邨

地區：觀塘

暫定區議會選區範圍

代號	暫定選區名稱	區界說明	主要屋邨 / 地區	估計人口	人口配額 偏差百份比 (16,964)
J15	秀茂坪中			15,256	-10.07

北	秀茂坪道
東北	秀茂坪道
東	秀茂坪道
東南	秀茂坪道
南	秀豐街
西南	秀豐街
西	秀豐街
西北	秀豐街

1. 秀茂坪邨 (部分):

秀緻樓
秀程樓
秀暉樓
秀景樓
秀慧樓
秀賢樓
秀裕樓

J16 興田

17,218

+1.50

北	將軍澳道
東北	連德道
東	連德道、碧雲道
東南	碧雲道
南	
西南	安田街
西	慶田街
西北	將軍澳道、將軍澳隧道公路

1. 興田邨
2. 康華苑
3. 德田邨 (部分):

德敬樓
德禮樓
德瑞樓

地區：觀塘

暫定區議會選區範圍

代號	暫定選區名稱	區界說明	主要屋邨 / 地區	估計人口	人口配額 偏差百份比 (16,964)
J17	藍田			20,947	+23.48

北	將軍澳道
東北	慶田街
東	慶田街、安田街
東南	安田街
南	平田街
西南	
西	啓田道
西北	啓田道、將軍澳道

1. 康逸苑
2. 啓田邨
3. 啓田大廈
4. 藍田邨

J18 廣德

19,310 +13.83

北	連德道、區界線
東北	區界線、衛奕信徑
東	區界線
東南	區界線
南	碧雲道、澳景路
西南	碧雲道
西	碧雲道、安田街、連德道
西北	連德道、碧雲道

1. 廣田邨
2. 德田邨 (部分):
 - 德康樓
 - 德樂樓
 - 德隆樓
 - 德盛樓
 - 德欣樓
 - 德義樓

地區：觀塘

暫定區議會選區範圍

代號	暫定選區名稱	區界說明	主要屋邨 / 地區	估計人口	人口配額 偏差百份比 (16,964)
J19	平田			18,151	+7.00

北	平田街
東北	平田街、安田街
東	安田街
東南	啓田道
南	啓田道、鯉魚門道
西南	鯉魚門道
西	鯉魚門道、匯景道、啓田道
西北	啓田道

1. 安田邨
2. 平田邨

J20 栢雅

13,410

-20.95

北	
東北	碧雲道
東	碧雲道
東南	碧雲道
南	鯉魚門道
西南	鯉魚門道
西	鯉魚門道
西北	啓田道

1. 康雅苑
2. 康栢苑
3. 康瑞苑

地區：觀塘

暫定區議會選區範圍

代號	暫定選區名稱	區界說明	主要屋邨 / 地區	估計人口	人口配額 偏差百份比 (16,964)
J21	油塘東			19,652	+15.85

北	
東北	區界線、衛奕信徑
東	區界線、衛奕信徑
東南	區界線、衛奕信徑
南	區界線
西南	欣榮街
西	高超道、鯉魚門道
西北	鯉魚門道

1. 高翔苑 (部分):
高飛閣
高鳳閣
2. 高俊苑
3. 高怡邨
4. 鯉魚門邨

J22 油麗

18,285

+7.79

北	鯉魚門道
東北	鯉魚門道
東	油塘道
東南	油塘里
南	
西南	油塘道
西	東區海底隧道
西北	東區海底隧道

1. 油麗邨 (部分):
碧麗樓
卓麗樓
智麗樓
豐麗樓
雅麗樓
秀麗樓
逸麗樓
頤麗樓
盈麗樓
雍麗樓

地區：觀塘

暫定區議會選區範圍

代號	暫定選區名稱	區界說明	主要屋邨 / 地區	估計人口	人口配額 偏差百份比 (16,964)
J23	翠翔			20,726	+22.18

北	油塘道、鯉魚門道
東北	鯉魚門道
東	鯉魚門道
東南	高超道、欣榮街
南	欣榮街
西南	欣榮街、茶果嶺道、高超道
西	欣榮街、茶果嶺道、油塘道
西北	油塘道

1. 高翔苑 (部分):
 - 高靜閣
 - 高恆閣
 - 高康閣
 - 高麒閣
 - 高麟閣
 - 高安閣
 - 高瑞閣
2. 油翠苑
3. 油美苑
4. 油塘中心

J24 油塘西

20,481

+20.73

北	茜發道、匯景道、鯉魚門道
東北	鯉魚門道、東區海底隧道、油塘道 油塘里
東	高超道、茶果嶺道、欣榮街
東南	區界線、衛奕信徑
南	區界線
西南	區界線
西	區界線
西北	茶果嶺道、永福街

1. 茶果嶺
2. 鯉魚門
3. 油麗邨 (部分):
 - 康麗樓
 - 翠麗樓
 - 仁麗樓
4. 油塘邨

地區：觀塘

暫定區議會選區範圍

代號	暫定選區名稱	區界說明	主要屋邨 / 地區	估計人口	人口配額 偏差百份比 (16,964)
J25	麗港城			24,598	+45.00

北	敬業里、鯉魚門道
東北	鯉魚門道
東	茜發道、永福街、茶果嶺道
東南	
南	區界線
西南	區界線
西	區界線
西北	敬業街

1. 麗港城

J26 景田

20,623

+21.57

北	將軍澳道、啓田道
東北	啓田道
東	啓田道
東南	匯景道
南	匯景道、茜發道
西南	茜發道
西	鯉魚門道
西北	將軍澳道

1. 康田苑
2. 鯉安苑
3. 匯景花園

地區：觀塘

暫定區議會選區範圍

代號	暫定選區名稱	區界說明	主要屋邨 / 地區	估計人口	人口配額 偏差百份比 (16,964)
J27	翠屏			19,113	+12.67

北	曉明街
東北	曉光街、秀茂坪道
東	將軍澳隧道公路
東南	將軍澳道
南	將軍澳道、鯉魚門道
西南	鯉魚門道
西	翠屏道
西北	翠屏道、曉明街

1. 翠屏北邨 (部分):
翠楣樓
翠桃樓
翠楊樓
翠榕樓
2. 翠屏南邨

J28 寶樂

14,443 -14.86

北	協和街、翠屏道
東北	翠屏道
東	翠屏道
東南	翠屏道
南	
西南	月華街
西	月華街、協和街
西北	協和街

1. 寶珮苑
2. 翠屏北邨 (部分):
翠梅樓
翠楠樓
翠榆樓
3. 和樂邨

地區：觀塘

暫定區議會選區範圍

代號	暫定選區名稱	區界說明	主要屋邨 / 地區	估計人口	人口配額 偏差百份比 (16,964)
J29	月華			13,845	-18.39

北	協和街、月華街
東北	月華街
東	月華街
東南	
南	
西南	協和街
西	協和街
西北	物華街、瑞和街、協和街

1. 佳景樓
2. 啓德樓
3. 觀塘大廈
4. 華苑大廈
5. 祥園
6. 南泰大樓
7. 月明樓
8. 觀月·樺峯

J30 協康

16,713

-1.48

北	和康徑
東北	協和街
東	協和街
東南	瑞和街、協和街
南	物華街、康寧道
西南	康寧道
西	康寧道
西北	康寧道

1. 祥和苑
2. 雲漢邨

地區：觀塘

暫定區議會選區範圍

代號	暫定選區名稱	區界說明	主要屋邨 / 地區	估計人口	人口配額 偏差百份比 (16,964)
J31	康樂			16,707	-1.51

北	功樂道
東北	康寧道
東	康寧道
東南	康寧道、宜安街、通明街、恆安街
南	宜安街、聯安街
西南	
西	安善道
西北	功樂道

1. 康麗園
2. 康濤閣
3. 康利苑
4. 凱德大廈
5. 樂意園
6. 南康大廈
7. 金豪閣
8. 林景閣
9. 宜安中心

J32 定安

16,465

-2.94

北	
東北	
東	聯安街、宜安街、恆安街、通明街
東南	通明街、牛頭角道
南	牛頭角道
西南	牛頭角道
西	牛頭角道
西北	安善道

1. 觀塘花園大廈
2. 玉蓮臺

地區：觀塘

暫定區議會選區範圍

代號	暫定選區名稱	區界說明	主要屋邨 / 地區	估計人口	人口配額 偏差百份比 (16,964)
J33	牛頭角上邨			15,969	-5.87

北	安德道、安華街
東北	
東	安善道
東南	安善道
南	牛頭角道
西南	牛頭角道
西	牛頭角道
西北	牛頭角道、安德道

1. 牛頭角上邨

J34 牛頭角下邨

17,736

+4.55

北	牛頭角道、佐敦谷北道
東北	振華道
東	振華道
東南	振華道
南	安華街、安德道
西南	牛頭角道
西	觀塘道
西北	觀塘道、牛頭角道

1. 牛頭角下邨
2. 振華苑
3. 樂雅苑
4. 安基苑
5. 兆景樓

地區：觀塘

暫定區議會選區範圍

代號	暫定選區名稱	區界說明	主要屋邨 / 地區	估計人口	人口配額 偏差百份比 (16,964)
J35	淘大			17,013	+0.29

北	彩霞道
東北	彩霞道
東	彩霞道
東南	佐敦谷北道
南	佐敦谷北道、牛頭角道
西南	牛頭角道
西	牛頭角道
西北	牛頭角道

1. 淘大花園
2. 彩頤居
3. 嘉和園
4. 利基大廈
5. 偉景樓
6. 宏光樓

J36 樂華北

13,325

-21.45

北	振華道
東北	
東	康寧道
東南	康寧道、振華道
南	振華道、功樂道
西南	功樂道
西	
西北	振華道

1. 樂華北邨
2. 樂華南邨 (部分):
 展華樓
 輝華樓

地區：觀塘

暫定區議會選區範圍

代號	暫定選區名稱	區界說明	主要屋邨 / 地區	估計人口	人口配額 偏差百份比 (16,964)
J37	樂華南			13,093	-22.82

北	振華道、康寧道
東北	協和街
東	
東南	
南	康寧道
西南	
西	
西北	振華道

1. 協威園
2. 樂華南邨 (部分):
 喜華樓
 安華樓
 奐華樓
 敏華樓
3. 秀茂坪紀律部隊宿舍
4. 華峰園

地區：荃灣

暫定區議會選區範圍

代號	暫定選區名稱	區界說明	主要屋邨 / 地區	估計人口	人口配額 偏差百份比 (16,964)
K01	德華			21,075	+24.23

北	大河道北、西樓角路
東北	西樓角路
東	西樓角路、城門道、關門口街
東南	關門口街、沙咀道
南	沙咀道、川龍街、河背街、眾安街
西南	楊屋道
西	大河道
西北	大河道、大河道北

1. 眾安大廈
2. 荃灣城市中心 I
3. 富華中心
4. 豪輝花園
5. 德仁樓 (部分):
第 2 期
第 4 期
第 6 期
第 7 期
第 8 期
6. 海天豪苑
7. 荃昌中心
8. 荃灣城市廣場
9. 萬景峯
10. 華成樓

地區：荃灣

暫定區議會選區範圍

代號	暫定選區名稱	區界說明	主要屋邨 / 地區	估計人口	人口配額 偏差百份比 (16,964)
K02	楊屋道			19,935	+17.51

北	沙咀道、關門口街 青山公路 - 荃灣段
東北	青山公路 - 荃灣段、德士古道天橋 德士古交匯處、德士古道
東	德士古道、德士古道天橋
東南	德士古道
南	德士古道、荃青交匯處、荃灣路
西南	荃灣路、德士古道
西	德士古道、馬頭壩道、楊屋道、眾安街 河背街
西北	川龍街

1. 寶石大廈
2. 爵悅庭
3. 東亞花園
4. 康睦庭園
5. 樂悠居
6. 名逸居
7. 荃灣花園
8. 富麗花園

K03 海濱

19,641

+15.78

北	
東北	
東	青荃路、區界線
東南	青荃路、區界線
南	青荃路、區界線
西南	青荃路、區界線
西	區界線
西北	區界線

1. 海濱花園
2. 海灣花園

地區：荃灣

暫定區議會選區範圍

代號	暫定選區名稱	區界說明	主要屋邨 / 地區	估計人口	人口配額 偏差百份比 (16,964)
K04	祈德尊			14,549	-14.24

北	曹公坊、曹公街、海壩街
東北	海壩街、啓康街、沙咀道
東	沙咀道、大河道
東南	大河道
南	大河道、荃灣路
西南	荃灣路
西	荃灣路、大涌道
西北	大涌道

1. 祈德尊新邨
2. 滿樂大廈
3. 灣景廣場
4. 德仁樓 (部分):
第1期
第3期
第11期
第15期
第16期
5. 荃灣廣場

K05 福來

13,898

-18.07

北	青山公路 — 荃灣段、西樓角路
東北	西樓角路
東	大河道北、大河道
東南	大河道
南	大河道、沙咀道
西南	沙咀道
西	啓康街、海壩街、曹公街、曹公坊 大涌道
西北	大涌道、青山公路 — 荃灣段

1. 富裕樓
2. 福來邨
3. 德仁樓 (部分):
第14期
4. 荃錦中心

地區：荃灣

暫定區議會選區範圍

代號	暫定選區名稱	區界說明	主要屋邨 / 地區	估計人口	人口配額 偏差百份比 (16,964)
K06	愉景			17,420	+2.69

北	港鐵(荃灣綫)
東北	港鐵(荃灣綫)
東	象鼻山路、大河道北
東南	大河道北
南	西樓角路、青山公路 - 荃灣段
西南	青山公路 - 荃灣段
西	荃景圍
西北	荃景圍、照潭徑

1. 愉景新城
2. 荃景花園

K07 荃灣中心

16,595

-2.18

北	照潭徑
東北	照潭徑、荃景圍
東	荃景圍
東南	荃景圍、青山公路 - 荃灣段
南	青山公路 - 荃灣段
西南	青山公路 - 荃灣段
西	荃景圍、安賢街
西北	安賢街、荃景圍

1. 錦豐園
2. 荃德花園
3. 荃灣中心

地區：荃灣

暫定區議會選區範圍

代號	暫定選區名稱	區界說明	主要屋邨 / 地區	估計人口	人口配額 偏差百份比 (16,964)
K08	荃威			19,833	+16.91

北	大帽山道、區界線
東北	麥理浩徑
東	大帽山郊野公園
東南	荃錦公路、荃錦交匯處
南	大河道北、象鼻山路、照潭徑、安賢街 荃景園、青山公路 — 荃灣段 屯門公路
西南	青山公路 — 荃灣段、屯門公路
西	引水道、荃錦公路
西北	大帽山道、荃錦公路

1. 荃威花園
2. 川龍
3. 家興大廈
4. 光板田村
5. 白田壩新村
6. 千里台
7. 翠豐臺
8. 朗逸峯
9. 寶雲滙

K09 麗濤

19,431 +14.54

北	麥理浩徑、荃錦公路、區界線
東北	荃錦公路
東	荃錦公路、引水道
東南	青山公路 — 荃灣段
南	青山公路 — 荃灣段 青山公路 — 汀九段
西南	引水道
西	引水道、元荃古道
西北	蓮花山

1. 麗城花園第一期
2. 麗城花園第二期
3. 錦柏豪苑
4. 翠濤閣
5. 翠景臺
6. 恆麗園
7. 蔚景花園
8. 皇璧
9. 油柑頭村
10. 新麗苑

地區：荃灣

暫定區議會選區範圍

代號	暫定選區名稱	區界說明	主要屋邨 / 地區	估計人口	人口配額 偏差百份比 (16,964)
K10	汀深			18,540	+9.29

北	區界線、麥理浩徑
東北	麥理浩徑
東	元荃古道、引水道 青山公路 — 汀九段 青山公路 — 荃灣段、海安路 區界線
東南	區界線
南	區界線、汀九橋
西南	青山公路 — 深井段、屯門公路
西	屯門公路、旭昇道、大欖自然教育徑
西北	區界線

1. 碧堤半島
2. 黃金花園
3. 海濤花園
4. 縉皇居
5. 海韻花園
6. 海韻臺
7. 深井村
8. 汀九
9. 觀海別墅

地區：荃灣

暫定區議會選區範圍

代號	暫定選區名稱	區界說明	主要屋邨 / 地區	估計人口	人口配額 偏差百份比 (16,964)
K11	荃灣西			18,672	+10.07

北	青山公路 — 荃灣段、大涌道
東北	大涌道、荃灣路
東	荃灣路、大河道、楊屋道
東南	馬頭壩道、德士古道、荃灣路 荃青交匯處
南	區界線
西南	區界線
西	海安路、青山公路 — 荃灣段
西北	青山公路 — 荃灣段

1. 灣景花園
2. 麗城花園第三期
3. 韻濤居
4. 御凱
5. 環宇海灣

K12 荃灣郊區

18,896

+11.39

北	區界線
東北	大欖自然教育徑、旭昇道
東	屯門公路、青山公路 — 深井段
東南	青山公路 — 深井段 青山公路 — 青龍頭段
南	青山公路 — 青龍頭段
西南	青山公路 — 青龍頭段
西	區界線
西北	區界線

1. 海雲軒
2. 豪景花園
3. 嘉龍村
4. 麗都花園
5. 龍騰閣
6. 排棉角村
7. 帝華軒
8. 浪翠園
9. 青龍頭村
10. 圓墩村

地區：荃灣

暫定區議會選區範圍

代號	暫定選區名稱	區界說明	主要屋邨 / 地區	估計人口	人口配額 偏差百份比 (16,964)
K13	馬灣			15,126	-10.83

北	青山公路 — 青龍頭段
東北	區界線
東	區界線、青馬大橋
東南	區界線
南	香港迪士尼樂園、區界線
西南	區界線
西	區界線
西北	區界線

1. 馬灣
2. 珀麗灣
3. 田寮
4. 馬灣大街村

K14 綠楊

15,335

-9.60

北	引水道
東北	上角山路、老圍路、三疊潭
東	三疊潭
東南	象鼻山路、德士古道北
南	青山公路 — 荃灣段、城門道 西樓角路
西南	大河道北、荃錦交匯處
西	荃錦公路、芙蓉山路
西北	芙蓉山路

1. 怡景園
2. 海壩村南台
3. 綠楊新邨
4. 馬閃排村
5. 木棉下村
6. 白田壩村
7. 西樓角村
8. 新村

地區：荃灣

暫定區議會選區範圍

代號	暫定選區名稱	區界說明	主要屋邨 / 地區	估計人口	人口配額 偏差百份比 (16,964)
K15	梨木樹東			19,502	+14.96

北	象鼻山路、和宜合里
東北	和宜合里、城門道
東	城門道、和宜合道
東南	昌榮路、國瑞路
南	國瑞路、青山公路 — 葵涌段 區界線
西南	青山公路 — 葵涌段、德士古道北 城門道
西	德士古道北、城門道
西北	梨樹路、和宜合交匯處 象鼻山路

1. 中葵涌村
2. 咸田村
3. 河背村
4. 海壩新村
5. 關門口村
6. 梨木樹邨
7. 梨木樹(二)邨 (部分):
 竹樹樓
 松樹樓
 葵樹樓
8. 縉庭山
9. 上葵涌村
10. 大白田村
11. 油麻磡村
12. 楊屋村

地區：荃灣

暫定區議會選區範圍

代號	暫定選區名稱	區界說明	主要屋邨 / 地區	估計人口	人口配額 偏差百份比 (16,964)
K16	梨木樹西			15,745	-7.19

北	和宜合道
東北	和宜合道
東	梨樹路
東南	梨樹路
南	梨樹路
西南	
西	
西北	和宜合道

1. 梨木樹(一)邨
2. 梨木樹(二)邨 (部分):
 - 第1座
 - 第2座
 - 第3座
 - 第4座
 - 第5座
 - 第6座
 - 柏樹樓
 - 榕樹樓

K17 石圍角

12,723

-25.00

北	區界線
東北	區界線
東	麥理浩徑、區界線 城門水塘 (銀禧水塘)、城門道 象鼻山路
東南	區界線
南	城門道
西南	德士古道北、荃錦交匯處
西	象鼻山路、石圍角路、象山邨西路 和宜合交匯處
西北	麥理浩徑

1. 石圍角邨 (部分):
 - 石芳樓
 - 石荷樓
 - 石葵樓
 - 石蘭樓
 - 石蓮樓
 - 石桃樓
2. 和宜合

地區：荃灣

暫定區議會選區範圍

代號	暫定選區名稱	區界說明	主要屋邨 / 地區	估計人口	人口配額 偏差百份比 (16,964)
K18	象石			12,962	-23.59

北	引水道
東北	引水道
東	和宜合交匯處、象鼻山路
東南	象山邨西路
南	象山邨西路、石圍角路
西南	石圍角路、象鼻山路
西	老圍路、上角山路
西北	上角山路、引水道

1. 象山邨
2. 傳耀臺
3. 逸廬
4. 海壩村
5. 流芳園
6. 老圍
7. 三棟屋村
8. 石圍角邨 (部分):
 - 石菊樓
 - 石翠樓
9. 永華臺
10. 二陂圳

地區：屯門

暫定區議會選區範圍

代號	暫定選區名稱	區界說明	主要屋邨 / 地區	估計人口	人口配額 偏差百份比 (16,964)
L01	屯門市中心			19,539	+15.18

北	屯門河道、河傍街、屯門鄉事會路
東北	屯門鄉事會路、仁政街、屯門公路
東	杯渡路、青山公路 — 青山灣段
東南	屯興路
南	屯興路
西南	屯門鄉事會路
西	杯渡路、港鐵屯門站
西北	港鐵屯門站、屯門河道

1. 瓏門
2. 錦華花園
3. 新都大廈
4. 屯門時代廣場
5. 屯門市廣場
6. 怡峰園
7. 華都花園

L02 兆置

21,052 +24.10

北	屯興路
東北	青山公路 — 青山灣段
東	
東南	華發街
南	華發街、屯門公路
西南	屯門公路
西	屯門公路
西北	屯門鄉事會路、屯興路

1. 冠峰園
2. 置樂花園
3. 恒順園
4. 恒豐園
5. 凱德花園
6. 康景花園
7. 龍成花園
8. 錦暉花園
9. 麗寶大廈
10. 彩華花園
11. 兆安苑

地區：屯門

暫定區議會選區範圍

代號	暫定選區名稱	區界說明	主要屋邨 / 地區	估計人口	人口配額 偏差百份比 (16,964)
L03	兆翠			19,796	+16.69

北	皇珠路、屯門鄉事會路、兆興里 兆麟街
東北	兆麟街
東	兆麟街
東南	兆麟街、青山公路 — 青山灣段 海榮路
南	海榮路
西南	海榮路、海皇路
西	海皇路、恆富街
西北	恆富街、豐安街、皇珠路

1. 南浪海灣
2. 兆麟苑 (部分):
 - 富麟閣
 - 嘉麟閣
 - 貴麟閣
 - 瑞麟閣
 - 翠麟閣
 - 詠麟閣
 - 耀麟閣
 - 旭麟閣
3. 嘉悅半島
4. 翠寧花園

L04 安定

16,704

-1.53

北	
東北	屯門公路
東	屯門公路
東南	屯門公路、青山公路 — 青山灣段
南	兆麟街
西南	屯門鄉事會路
西	屯門鄉事會路
西北	屯門鄉事會路

1. 安定邨
2. 兆麟苑 (部分):
 - 輝麟閣
 - 銀麟閣
 - 寶麟閣
 - 華麟閣

地區：屯門

暫定區議會選區範圍

代號	暫定選區名稱	區界說明	主要屋邨 / 地區	估計人口	人口配額 偏差百份比 (16,964)
L05	友愛南			15,172	-10.56

北	友愛路
東北	友愛路、屯門鄉事會路
東	屯門鄉事會路
東南	屯門鄉事會路、皇珠路
南	皇珠路
西南	皇珠路
西	愛禮里、友愛路
西北	友愛路

1. 友愛邨 (部分):

愛智樓
愛暉樓
愛廉樓
愛樂樓
愛信樓
愛義樓
愛勇樓

L06 友愛北

15,090

-11.05

北	港鐵屯門站、杯渡路
東北	屯門鄉事會路
東	屯門鄉事會路、友愛路、愛禮里 皇珠路、豐安街、海珠路
東南	恆富街
南	海皇路、屯門河道
西南	屯門河道
西	屯門河道
西北	屯門河道、港鐵屯門站

1. 豐景園
2. 海典軒
3. 友愛邨 (部分):

愛曦樓
愛禮樓
愛明樓
愛德樓

地區：屯門

暫定區議會選區範圍

代號	暫定選區名稱	區界說明	主要屋邨 / 地區	估計人口	人口配額 偏差百份比 (16,964)
L07	翠興			18,323	+8.01

北	石排頭路、震寰路、青松觀路
東北	青松觀路、屯門河道
東	屯門河道
東南	屯門河道、港鐵屯門站、杯渡路
南	杯渡路
西南	杯渡路、鳴琴路
西	鳴琴路
西北	鳴琴路、石排頭路

1. 卓爾居
2. 翠林花園
3. 康德花園
4. 大興花園

L08 山景

17,898

+5.51

北	
東北	鳴琴路
東	鳴琴路
東南	鳴琴路、楊景路
南	楊景路
西南	楊景路
西	楊景路
西北	

1. 山景邨 (部分):
 景富樓
 景貴樓
 景樂樓
 景安樓
 景華樓
 景榮樓
 景業樓

地區：屯門

暫定區議會選區範圍

代號	暫定選區名稱	區界說明	主要屋邨 / 地區	估計人口	人口配額 偏差百份比 (16,964)
L09	景興			15,315	-9.72

北	青田路
東北	大方街
東	大方街、震寰路
東南	震寰路、石排頭路
南	石排頭路、鳴琴路
西南	鳴琴路
西	旺賢街
西北	青田路

1. 山景邨 (部分):
景麗樓
景美樓
2. 大興邨 (部分):
興昌樓
興盛樓
興泰樓
興偉樓

L10 興澤

16,134 -4.89

北	青田路
東北	青田路、青松觀路
東	屯門河道
東南	屯門河道
南	青松觀路、大方街
西南	大方街
西	大方街
西北	大方街、青田路

1. 澤豐花園
2. 大興邨 (部分):
興輝樓
興平樓
興耀樓

地區：屯門

暫定區議會選區範圍

代號	暫定選區名稱	區界說明	主要屋邨 / 地區	估計人口	人口配額 偏差百份比 (16,964)
L11	新墟			18,899	+11.41

北	區界線
東北	區界線
東	區界線
東南	
南	屯門公路
西南	屯門公路、華發街 青山公路 — 青山灣段、屯興路
西	青山公路 — 青山灣段、杯渡路 屯門公路、仁政街、屯門鄉事會路 河傍街、屯門河道 青山公路 — 新墟段、新墟徑
西北	富地路

1. 雅都花園
2. 康麗花園
3. 良田村
4. 新墟村
5. 井頭村
6. 屯門新墟
7. 屯門中心大廈

地區：屯門

暫定區議會選區範圍

代號	暫定選區名稱	區界說明	主要屋邨 / 地區	估計人口	人口配額 偏差百份比 (16,964)
L12	三聖			21,287	+25.48

北	區界線
東北	區界線
東	區界線
東南	區界線
南	區界線
西南	大磨刀
西	青山灣
西北	青山公路 — 青山灣段(包括避風塘)
	青山公路 — 掃管笏段、三聖街
	青茵街

1. 浪濤灣
2. 蟠龍半島
3. 香港黃金海岸
4. 帝濤灣
5. 龍珠島
6. 瑜翠園
7. 三聖邨
8. 小欖
9. 春和海景花園
10. 大欖涌

地區：屯門

暫定區議會選區範圍

代號	暫定選區名稱	區界說明	主要屋邨 / 地區	估計人口	人口配額 偏差百份比 (16,964)
L13	恆福			20,700	+22.02

北	海榮路、屯門公路、麥理浩徑
東北	麥理浩徑、大欖涌水塘
東	大欖涌水塘
東南	屯門公路
南	青山公路 — 掃管笏段
西南	青山公路 — 掃管笏段 青山公路 — 青山灣段
西	青山公路 — 青山灣段、三聖街 屯門河道
西北	海皇路、海榮路

1. 愛琴海岸
2. 星堤
3. 碧翠花園
4. 青山灣花園
5. 容龍居
6. 恆福花園
7. 嘉和里
8. 翠濤居
9. 海景花園
10. 掃管笏
11. 青榕臺

L14 富新

19,390 +14.30

北	龍門路
東北	屯門河道
東	屯門河道
東南	屯門河道、海皇路
南	海皇路、湖山路
西南	湖山路、龍門路
西	龍門路
西北	龍門路

1. 富健花園
2. 新屯門中心

地區：屯門

暫定區議會選區範圍

代號	暫定選區名稱	區界說明	主要屋邨 / 地區	估計人口	人口配額 偏差百份比 (16,964)
L15	悅湖			13,324	-21.46

北	海皇路
東北	屯門避風塘
東	屯門避風塘
東南	屯門避風塘、湖翠路
南	湖山路
西南	湖安街
西	湖安街
西北	湖景路、海皇路

1. 屯門湖康警察宿舍
2. 悅湖山莊

L16 兆禧

13,096 -22.80

北	湖安街
東北	湖安街、湖山路
東	湖山路、湖翠路、屯門避風塘
東南	青山灣
南	屯門海濱花園
西南	屯門海濱花園
西	湖翠路
西北	湖景路

1. 慧豐園
2. 邁亞美海灣
3. 兆禧苑

地區：屯門

暫定區議會選區範圍

代號	暫定選區名稱	區界說明	主要屋邨 / 地區	估計人口	人口配額 偏差百份比 (16,964)
L17	湖景			13,747	-18.96

北	湖暉街、湖山路
東北	湖山路、湖景路
東	湖景路
東南	湖景路、湖翠路
南	湖翠路
西南	湖翠路、蝶景路
西	蝶景路、湖暉街
西北	湖暉街

1. 湖景邨

L18 蝴蝶

17,013

+0.29

北	龍門路、湖山路
東北	湖山路、湖暉街
東	湖暉街、蝶景路
東南	蝶景路
南	湖翠路
西南	湖翠路
西	湖翠路、龍門路
西北	龍門路

1. 蝴蝶邨
2. 兆山苑

地區：屯門

暫定區議會選區範圍

代號	暫定選區名稱	區界說明	主要屋邨 / 地區	估計人口	人口配額 偏差百份比 (16,964)
L19	樂翠			14,544	-14.27

北	區界線
東北	區界線
東	龍門路、湖翠路
東南	
南	區界線
西南	區界線
西	區界線
西北	區界線

1. 龍鼓灘
2. 美樂花園
3. 海翠花園
4. 啟豐園
5. 青山村散石灣北
6. 青山村散石灣南

L20 龍門

17,252

+1.70

北	楊景路
東北	鳴琴路、杯渡路、港鐵屯門站
東	屯門河道
東南	屯門河道
南	龍門路、龍富路
西南	
西	
西北	

1. 龍門居
2. 龍逸邨
3. 青山村
4. 楊小坑
5. 屯門舊墟

地區：屯門

暫定區議會選區範圍

代號	暫定選區名稱	區界說明	主要屋邨 / 地區	估計人口	人口配額 偏差百份比 (16,964)
L21	新景			14,585	-14.02

北	
東北	田景路
東	田景路
東南	楊景路
南	
西南	
西	
西北	

1. 良景邨 (部分):
良智樓
良俊樓
良偉樓
2. 新圍苑

L22 良景

14,416 -15.02

北	
東北	
東	田景路
東南	田景路
南	
西南	
西	
西北	

1. 良景邨 (部分):
良傑樓
良萃樓
良華樓
良賢樓
良英樓
2. 兆隆苑

地區：屯門

暫定區議會選區範圍

代號	暫定選區名稱	區界說明	主要屋邨 / 地區	估計人口	人口配額 偏差百份比 (16,964)
L23	田景			16,443	-3.07

北	田景路
東北	田景路、鳴琴路
東	鳴琴路
東南	鳴琴路、田景路
南	田景路
西南	田景路
西	田景路
西北	田景路

1. 兆哇苑
2. 兆邦苑
3. 田景邨

地區：屯門

暫定區議會選區範圍

代號	暫定選區名稱	區界說明	主要屋邨 / 地區	估計人口	人口配額 偏差百份比 (16,964)
L24	寶田			19,100	+12.59

北	區界線
東北	區界線
東	青山公路 - 藍地段、藍地交匯處
東南	青麟路
南	興貴街、鳴琴路、田景路
西南	
西	稔灣路、區界線
西北	區界線

1. 天逸峰八號
2. 金薈庭
3. 愉翠園
4. 麒麟圍
5. 明煌花園
6. 寶田邨
7. 寶塘下
8. 寶華花園
9. 新慶村
10. 小坑村
11. 紫田村
12. 茵翠豪庭

L25 建生

16,393

-3.37

北	震寰路
東北	震寰路
東	震寰路
東南	震寰路、青田路
南	青田路
西南	青田路、鳴琴路
西	鳴琴路
西北	鳴琴路、震寰路

1. 寶怡花園
2. 盈豐園
3. 建生邨
4. 兆軒苑
5. 海麗花園

地區：屯門

暫定區議會選區範圍

代號	暫定選區名稱	區界說明	主要屋邨 / 地區	估計人口	人口配額 偏差百份比 (16,964)
L26	兆康			14,963	-11.80

北	青麟路
東北	藍地交匯處
東	港鐵兆康站、屯門河道
東南	屯門河道
南	青松觀路、青田路
西南	震寰路
西	震寰路
西北	興貴街

1. 兆康苑

L27 景峰

19,254

+13.50

北	青山公路 — 嶺南段
東北	屯貴路
東	富地路
東南	景新徑
南	新墟徑、青山公路 — 新墟段
西南	青山公路 — 新墟段、屯門公路
西	屯門河道
西北	

1. 聚康山莊
2. 彩暉花園
3. 怡樂花園
4. 偉景花園
5. 景新臺
6. 景峰豪庭
7. 疊茵庭
8. 景峰花園

地區：屯門

暫定區議會選區範圍

代號	暫定選區名稱	區界說明	主要屋邨 / 地區	估計人口	人口配額 偏差百份比 (16,964)
L28	富泰			20,232	+19.26

北	藍地大街、福亨村路
東北	港深西部公路
東	
東南	
南	富地路
西南	
西	屯貴路、青山公路 — 嶺南段 虎坑路
西北	渠、元朗公路、福亨村里

1. 富泰邨
2. 虎地上村
3. 虎地下村
4. 福亨村
5. 綠怡居

L29 屯門鄉郊

21,918

+29.20

北	區界線、田廈路 青山公路 — 洪水橋段、和平新村里
東北	渠、區界線
東	區界線
東南	
南	港深西部公路、福亨村路、藍地大街 福亨村里
西南	元朗公路、渠、虎坑路
西	藍地交匯處、青山公路 — 藍地段 渠
西北	區界線、青山練靶場界線

1. 紫翠花園
2. 鍾屋村
3. 藍地
4. 泥圍
5. 豫豐花園
6. 屯子圍
7. 和平新村
8. 亦園村

地區：元朗

暫定區議會選區範圍

代號	暫定選區名稱	區界說明	主要屋邨 / 地區	估計人口	人口配額 偏差百份比 (16,964)
M01	豐年			19,454	+14.68

北	青山公路 — 元朗段
東北	大棠路
東	大棠路
東南	大棠路、大樹下東路
南	渠
西南	渠、馬田路
西	元朗體育路
西北	元朗體育路、青山公路 — 元朗段

1. 振華花園第三期
2. 朗景臺
3. 好順泰大廈
4. 富達廣場
5. 寶城洋樓
6. 紫荊樓第一期
7. 青裕臺
8. 怡豐花園

M02 水邊

19,277

+13.63

北	媽橫路、屏會街、元朗安寧路
東北	元朗安寧路、渠
東	青山公路 — 元朗段、元朗體育路
東南	元朗體育路、馬田路
南	馬田路、十八鄉路
西南	山下路
西	青山公路 — 屏山段、山下路 水邊圍路、公園北路
西北	媽橫路、水邊圍路

1. 華翠豪園
2. 翹翠峰
3. 翠韻華庭
4. 御豪山莊
5. 柏麗豪園
6. 御景園
7. 水邊圍邨
8. 御庭居
9. 藝典居

地區：元朗

暫定區議會選區範圍

代號	暫定選區名稱	區界說明	主要屋邨 / 地區	估計人口	人口配額 偏差百份比 (16,964)
M03	南屏			16,800	-0.97

北	
東北	
東	渠、港鐵朗屏站
東南	渠、元朗安寧路
南	元朗安寧路
西南	屏會街
西	鳳池路、朗屏路
西北	朗屏路

1. 富來花園
2. 朗屏邨 (部分):
 - 鵲屏樓
 - 鳳屏樓
 - 喜屏樓
 - 賀屏樓
 - 畫屏樓
 - 悅屏樓
3. 紫荊樓第二期

地區：元朗

暫定區議會選區範圍

代號	暫定選區名稱	區界說明	主要屋邨 / 地區	估計人口	人口配額 偏差百份比 (16,964)
M04	北朗			17,016	+0.31

北	宏樂街、德業街
東北	山貝路
東	元朗舊墟路
東南	寶業街
南	渠、港鐵朗屏站
西南	渠
西	朗屏路
西北	朗屏路

1. 朗屏邨 (部分):

珠屏樓
錦屏樓
鏡屏樓
雁屏樓
寶屏樓
繡屏樓
石屏樓
玉屏樓
燕屏樓

2. 尚豪庭
3. 采葉庭

M05 元朗中心

17,543

+3.41

北	寶業街
東北	
東	朗日路
東南	青山公路 — 元朗段、又新街
南	合益路
西南	大棠路、青山公路 — 元朗段
西	渠
西北	渠、港鐵朗屏站

1. 好順福大廈
2. 鉅發大廈
3. 光華中心
4. 豐裕軒
5. 澤榮閣
6. 昌裕大廈
7. 珍珠樓
8. 福安樓
9. 合益廣場
10. 鈞樂新邨

地區：元朗

暫定區議會選區範圍

代號	暫定選區名稱	區界說明	主要屋邨 / 地區	估計人口	人口配額 偏差百份比 (16,964)
M06	元龍			13,959	-17.71

北	朗日路、青山公路 — 元朗段
東北	青山公路 — 元朗段、博愛交匯處
東	元朗公路
東南	元朗公路
南	渠、攸田東路
西南	渠、攸田東路
西	鳳攸北街
西北	鳳翔路、青山公路 — 元朗段、朗日路

1. 新元朗中心
2. 新時代廣場
1. 新時代中城

M07 鳳翔

15,611

-7.98

北	青山公路 — 元朗段、鳳攸北街
東北	渠、攸田西路
東	渠、攸田西路
東南	鳳翔路
南	鳳麟路
西南	馬棠路
西	馬棠路、大棠路、合益路
西北	又新街、青山公路 — 元朗段

1. 鳳庭苑
2. 朗晴居
3. 雍翠豪園
4. 好順景大廈
5. 好順利大廈
6. 好順意大廈
7. 金龍樓
8. 合益中心
9. 朗怡居
10. 譽 88

地區：元朗

暫定區議會選區範圍

代號	暫定選區名稱	區界說明	主要屋邨 / 地區	估計人口	人口配額 偏差百份比 (16,964)
M08	十八鄉東			15,883	-6.37

北	錦田河
東北	錦田河、青山公路 — 潭尾段
東	青山公路 — 潭尾段 青山公路 — 元朗段、蠔殼山
東南	
南	區界線
西南	
西	大樹下西路、元朗公路
西北	元朗公路、青山公路 — 元朗段 朗日路、元朗舊墟路、山貝路 德業街、宏樂街

1. 竹新村
2. 麗豪軒
3. 石塘村
4. 塘頭埔村
5. 山貝涌口村
6. 山邊村
7. 東成里
8. 港頭村
9. 崇山新村

M09 十八鄉中

20,104

+18.51

北	渠、大棠路、馬棠路
東北	鳳麟路、鳳翔路
東	渠
東南	元朗公路、十八鄉交匯處
南	元朗公路
西南	元朗公路
西	十八鄉路
西北	馬田路

1. 禮修村
2. 下攸田村
3. 蝶翠峰
4. 原築
5. 馬田村
6. 尚悅
7. 上攸田村
8. 馬田壩
9. 龍田村

地區：元朗

暫定區議會選區範圍

代號	暫定選區名稱	區界說明	主要屋邨 / 地區	估計人口	人口配額 偏差百份比 (16,964)
M10	十八鄉西			20,960	+23.56

北	元朗公路
東北	大樹下西路
東	
東南	
南	區界線
西南	區界線
西	
西北	欖堤東路、欖堤西路、渠

1. 振輝花園
2. 振華棠景花園
3. 振華花園第一期
4. 振華花園第二期
5. 天龍花園
6. 金安花園
7. 君逸軒
8. 群潤花園
9. 崇正新村
10. 新美花園
11. 田寮村
12. 水蕉老圍
13. 黃泥墩村
14. 楊家村

地區：元朗

暫定區議會選區範圍

代號	暫定選區名稱	區界說明	主要屋邨 / 地區	估計人口	人口配額 偏差百份比 (16,964)
M11	屏山南			16,337	-3.70

北	青山公路 — 屏山段、屏唐東街 唐人新村路
東北	青山公路 — 屏山段、山下路 十八鄉路、渠
東	渠、欖堤東路
東南	欖堤東路
南	區界線
西南	區界線
西	區界線、和平新村里
西北	洪志路、青山公路 — 屏山段

1. 雅樂花園
2. 雅珊園
3. 麗珊閣
4. 瑋珊園
5. 欖口村
6. 丹桂花園
7. 金碧花園
8. 唐人新村
9. 卓雅花園
10. 尚城
11. 山下村
12. 大道村
13. 丹桂村

地區：元朗

暫定區議會選區範圍

代號	暫定選區名稱	區界說明	主要屋邨 / 地區	估計人口	人口配額 偏差百份比 (16,964)
M12	屏山中			14,201	-16.29

北	
東北	渠、福喜街
東	朗屏路、鳳池路
東南	渠、水邊圍路、青山公路 — 屏山段 公園北路
南	青山公路 — 屏山段 唐人新村路、屏唐東街
西南	洪志路、渠、屏廈路
西	渠、屏廈路、天福路、天慈路
西北	天慈路

1. 振興新村
2. 蝦尾新村
3. 石埗村
4. 上章圍
5. 水邊圍
6. 新起村
7. 洪屋村
8. 馮家圍
9. 水田村
10. 水邊村

M13 屏山北

12,799 -24.55

北	區界線
東北	區界線
東	山貝河
東南	山貝河、宏樂街、福喜街、渠
南	渠、天影路
西南	天華路、天影路、渠、屏廈路 流浮山道
西	流浮山道
西北	區界線

1. 振益花園二期
2. 新慶村
3. 沙江圍
4. 東頭圍
5. 大井圍
6. 吳屋村
7. 輞井圍
8. 沙橋村

地區：元朗

暫定區議會選區範圍

代號	暫定選區名稱	區界說明	主要屋邨 / 地區	估計人口	人口配額 偏差百份比 (16,964)
M14	廈村			15,364	-9.43

北	區界線
東北	流浮山道
東	屏廈路、沙洲里路
東南	青山公路 — 洪水橋段、田廈路 區界線
南	區界線
西南	區界線
西	區界線
西北	區界線

1. 金閣豪園
2. 深灣畔
3. 富怡花園
4. 富安花苑
5. 廈村市
6. 舊李屋村
7. 傲凱峰
8. 白泥
9. 柏雨花園
10. 新李屋村
11. 新圍
12. 沙洲里

M15 天盛

21,328

+25.73

北	天河路
東北	天河路、天耀路
東	天耀路
東南	屏廈路
南	屏廈路
西南	屏廈路、渠
西	渠
西北	渠

1. 天盛苑

地區：元朗

暫定區議會選區範圍

代號	暫定選區名稱	區界說明	主要屋邨 / 地區	估計人口	人口配額 偏差百份比 (16,964)
M16	瑞愛			18,325	+8.02

北	
東北	天瑞路
東	天瑞路
東南	天瑞路
南	
西南	天影路
西	天影路
西北	天影路

1. 天愛苑
2. 天瑞邨 (部分):
 - 瑞財樓
 - 瑞輝樓
 - 瑞豐樓
 - 瑞林樓
 - 瑞滿樓
 - 瑞心樓
 - 瑞業樓

M17 瑞華

15,299

-9.81

北	
東北	天瑞路
東	天瑞路
東南	天瑞路
南	
西南	天影路
西	天影路
西北	天影路

1. 天瑞邨 (部分):
 - 瑞泉樓
 - 瑞國樓
 - 瑞龍樓
 - 瑞勝樓
 - 瑞意樓
2. 天華邨 (部分):
 - 華萃樓
 - 華祐樓

地區：元朗

暫定區議會選區範圍

代號	暫定選區名稱	區界說明	主要屋邨 / 地區	估計人口	人口配額 偏差百份比 (16,964)
M18	頌華			15,311	-9.74

北	天華路
東北	天華路
東	
東南	天榮路
南	天榮路、天瑞路
西南	天瑞路
西	天影路
西北	天影路、天華路

1. 天頌苑 (部分):

頌澤閣
頌浩閣
頌海閣
頌琴閣
頌波閣
頌恩閣
頌映閣
頌月閣

2. 天華邨 (部分):

華彩樓
華朗樓
華逸樓
華悅樓

地區：元朗

暫定區議會選區範圍

代號	暫定選區名稱	區界說明	主要屋邨 / 地區	估計人口	人口配額 偏差百份比 (16,964)
M19	悅恩			19,339	+14.00

北	天瑞路
東北	
東	輕鐵 - 天悅
東南	天華路
南	天華路
西南	天華路、渠
西	渠
西北	渠

1. 天恩邨 (部分):

恩慈樓
恩樂樓
恩穗樓
恩頌樓
恩盈樓

2. 天悅邨

M20 富恩

19,773

+16.56

北	天秀路
東北	天秀路
東	
東南	
南	天瑞路
西南	天瑞路
西	渠
西北	渠

1. 天富苑

2. 天恩邨 (部分):

恩澤樓
恩翠樓
恩福樓

地區：元朗

暫定區議會選區範圍

代號	暫定選區名稱	區界說明	主要屋邨 / 地區	估計人口	人口配額 偏差百份比 (16,964)
M21	逸澤			19,122	+12.72

北	
東北	
東	
東南	天秀路
南	天秀路
西南	天秀路、渠
西	渠
西北	渠

1. 天澤邨
2. 天逸邨 (部分):
 - 逸海樓
 - 逸江樓
 - 逸潭樓
 - 逸濤樓
 - 逸湖樓

M22 天恒

22,520

+32.75

北	渠
東北	渠
東	天瑞路
東南	天瑞路
南	天瑞路
西南	渠
西	渠
西北	渠

1. 天恒邨

地區：元朗

暫定區議會選區範圍

代號	暫定選區名稱	區界說明	主要屋邨 / 地區	估計人口	人口配額 偏差百份比 (16,964)
M23	宏逸			20,242	+19.32

北	渠
東北	
東	
東南	天慈路、濕地公園路
南	濕地公園路
西南	天秀路
西	天瑞路
西北	天瑞路

1. 俊宏軒
2. 天逸邨 (部分):
 - 逸池樓
 - 逸浪樓
 - 逸灣樓
 - 逸洋樓

M24 晴景

19,925 +17.45

北	濕地公園路
東北	濕地公園路
東	濕地公園路
東南	天華路、濕地公園路
南	天華路
西南	天華路、輕鐵 - 天悅
西	
西北	

1. 天晴邨
2. 慧景軒

地區：元朗

暫定區議會選區範圍

代號	暫定選區名稱	區界說明	主要屋邨 / 地區	估計人口	人口配額 偏差百份比 (16,964)
M25	嘉湖北			23,223	+36.90

北	天華路
東北	天華路、天慈路
東	天慈路
東南	天慈路、天祥路
南	天祥路、天城路
西南	
西	嘉恩街、天恩路、天城路
西北	天城路、天華路

1. 嘉湖山莊 (部分):
景湖居
麗湖居
美湖居

M26 慈祐

14,265

-15.91

北	天祥路
東北	天慈路
東	天慈路
東南	天福路
南	天福路
西南	天城路
西	天城路
西北	天柏路

1. 天慈邨
2. 天祐苑 (部分):
祐康閣
祐寧閣
3. 天麗苑

地區：元朗

暫定區議會選區範圍

代號	暫定選區名稱	區界說明	主要屋邨 / 地區	估計人口	人口配額 偏差百份比 (16,964)
M27	耀祐			14,029	-17.30

北	天湖路
東北	天城路
東	天城路
東南	天城路
南	
西南	天耀路
西	天耀路
西北	天湖路

1. 天耀邨 (部分):
耀澤樓
耀昌樓
耀豐樓
耀盛樓
耀泰樓
耀華樓
2. 天祐苑 (部分):
祐泰閣

M28 天耀

14,424 -14.97

北	
東北	
東	天福路
東南	天福路
南	天福路、天耀路
西南	天耀路
西	天耀路
西北	天耀路

1. 天耀邨 (部分):
耀富樓
耀興樓
耀康樓
耀隆樓
耀民樓
耀逸樓

地區：元朗

暫定區議會選區範圍

代號	暫定選區名稱	區界說明	主要屋邨 / 地區	估計人口	人口配額 偏差百份比 (16,964)
M29	嘉湖南			17,332	+2.17

北	天榮路、嘉恩街
東北	嘉恩街、天祥路
東	天柏路、天湖路
東南	天湖路
南	天耀路、天河路
西南	天河路、天影路
西	天影路
西北	天瑞路、天榮路

1. 嘉湖山莊 (部分):
翠湖居
樂湖居
賞湖居

M30 頌栢

15,681

-7.56

北	天華路
東北	天城路
東	天城路
東南	嘉恩街
南	嘉恩街
西南	
西	天榮路
西北	天華路

1. 栢慧豪園
2. 天頌苑 (部分):
頌棋閣
頌流閣
頌碧閣
頌水閣
頌亭閣
頌臺閣
頌畫閣

地區：元朗

暫定區議會選區範圍

代號	暫定選區名稱	區界說明	主要屋邨 / 地區	估計人口	人口配額 偏差百份比 (16,964)
M31	錦綉花園			16,460	-2.97

北	區界線
東北	區界線
東	
東南	新田公路、錦綉花園大道
南	
西南	山貝河
西	
西北	區界線

1. 錦綉花園
2. 文苑村
3. 海錦豪園
4. 海錦花園

M32 新田

20,990

+23.73

北	區界線
東北	區界線
東	區界線、青山公路 — 洲頭段
東南	區界線
南	青山公路 — 潭尾段
西南	錦田河、山貝河
西	錦綉花園大道、新田公路
西北	區界線

1. 夏威夷豪園
2. 碧豪苑
3. 首譽
4. 加州花園
5. 翠逸豪園
6. 加州豪園
7. 峰景豪園

地區：元朗

暫定區議會選區範圍

代號	暫定選區名稱	區界說明	主要屋邨 / 地區	估計人口	人口配額 偏差百份比 (16,964)
M33	錦田			13,462	-20.64

北	青山公路 — 潭尾段
東北	
東	
東南	錦上路、錦匯路、錦莆路
南	
西南	
西	青山公路 — 元朗段 青山公路 — 潭尾段
西北	青山公路 — 潭尾段、錦田河

1. 錦豐臺
2. 豪景富居
3. 威皇花園
4. 旭日花苑二期
5. 旭日花苑三期

M34 八鄉北

13,208

-22.14

北	區界線
東北	區界線
東	區界線
東南	區界線
南	錦田公路、石崗機場路
西南	石崗機場路
西	江大路、治河路
西北	

1. 長江村
2. 梁屋村
3. 石崗新村
4. 大江埔
5. 七星崗
6. 橫台山

地區：元朗

暫定區議會選區範圍

代號	暫定選區名稱	區界說明	主要屋邨 / 地區	估計人口	人口配額 偏差百份比 (16,964)
M35	八鄉南			19,645	+15.80

北	石崗機場路、錦田公路
東北	區界線
東	區界線
東南	麥理浩徑、大帽山道、荃錦公路 區界線
南	區界線
西南	區界線
西	
西北	錦莆路、錦上路

1. 金爵花園一期
2. 金爵花園二期
3. 錦上花園
4. 金錢圍
5. 吳家村
6. 石崗村
7. 石湖塘
8. 上村
9. 水流田
10. 黃竹園

地區：北區

暫定區議會選區範圍

代號	暫定選區名稱	區界說明	主要屋邨 / 地區	估計人口	人口配額 偏差百份比 (16,964)
N01	聯和墟			19,439	+14.59

北	馬適路
東北	和泰街、和滿街
東	沙頭角公路 — 龍躍頭段
東南	沙頭角公路 — 龍躍頭段
南	沙頭角公路 — 龍躍頭段、粉嶺樓路
西南	粉嶺樓路
西	粉嶺樓路
西北	粉嶺樓路

1. 御庭軒
2. 帝庭軒
3. 海聯廣場
4. 榮輝中心
5. 榮福中心
6. 聯和墟

N02 粉嶺市

13,501

-20.41

北	馬適路、粉嶺樓路
東北	沙頭角公路 — 龍躍頭段、安居街
東	麻笏河
東南	麻笏河、馬會道、粉嶺公路
南	粉嶺公路、粉嶺車站路、新運路
西南	新運路、馬會道 沙頭角公路 — 龍躍頭段
西	粉嶺公路、港鐵(東鐵綫)
西北	智昌路、馬會道

1. 芬園政府警察已婚宿舍
2. 粉嶺樓
3. 粉嶺中心
4. 粉嶺花園
5. 粉嶺圍
6. 靈山村
7. 安樂村
8. 掃管埔
9. 瑞栢園
10. 海燕花園

地區：北區

暫定區議會選區範圍

代號	暫定選區名稱	區界說明	主要屋邨 / 地區	估計人口	人口配額 偏差百份比 (16,964)
N03	祥華			17,874	+5.36

北	沙頭角公路 — 龍躍頭段、馬會道
東北	馬會道
東	馬會道、新運路
東南	新運路
南	新運路、粉嶺車站路
西南	粉嶺公路
西	粉嶺公路、粉嶺車站路
西北	沙頭角公路 — 龍躍頭段

1. 祥華邨
2. 粉嶺名都

N04 華都

19,452

+14.67

北	一鳴路
東北	一鳴路
東	一鳴路、華明路
東南	華明路
南	雷鳴路
西南	雷鳴路
西	雷鳴路、偉明街
西北	百和路、一鳴路

1. 花都廣場
2. 景盛苑
3. 華心邨

地區：北區

暫定區議會選區範圍

代號	暫定選區名稱	區界說明	主要屋邨 / 地區	估計人口	人口配額 偏差百份比 (16,964)
N05	華明			17,151	+1.10

北	偉明街、雷鳴路
東北	雷鳴路
東	雷鳴路、華明路
東南	華明路
南	華明路
西南	華明路
西	華明路
西北	華明路

1. 華明邨

N06 欣盛

20,102

+18.50

北	華明路、百和路、偉明街
東北	華明路、銘賢路、和家樓路
東	大窩東支路、粉嶺公路、大窩西支路
東南	區界線
南	區界線
西南	區界線
西	
西北	

1. 昌盛苑
2. 欣盛苑
3. 雍盛苑

地區：北區

暫定區議會選區範圍

代號	暫定選區名稱	區界說明	主要屋邨 / 地區	估計人口	人口配額 偏差百份比 (16,964)
N07	盛福			14,982	-11.68

北	粉嶺公路
東北	粉嶺公路
東	粉嶺公路
東南	百和路
南	百和路
西南	百和路
西	百和路
西北	百和路

1. 嘉福邨
2. 嘉盛苑
3. 百福花園
4. 豪峰嶺
5. 廣福苑
6. 山翠苑

N08 粉嶺南

15,365

-9.43

北	粉嶺公路
東北	百和路
東	粉嶺公路
東南	粉嶺公路、百和路
南	
西南	
西	
西北	百和路、掃管埔路

1. 碧湖花園
2. 萬豪居
3. 翠彤苑
4. 欣翠花園
5. 牽晴間
6. 華慧園
7. 蔚翠花園
8. 雞嶺
9. 維也納花園
10. 海裕苑
11. 蝴蝶山

地區：北區

暫定區議會選區範圍

代號	暫定選區名稱	區界說明	主要屋邨 / 地區	估計人口	人口配額 偏差百份比 (16,964)
N09	清河			20,610	+21.49

北	清曉路
東北	清曉路、百和路
東	
東南	
南	
西南	
西	清城路
西北	清曉路

1. 清河邨

N10 御太

17,154

+1.12

北	粉嶺公路
東北	粉嶺公路
東	掃管埔路、百和路、清曉路、清城路
東南	
南	
西南	
西	
西北	

1. 高爾夫景園
2. 吳屋村
3. 御皇庭
4. 上水紀律部隊宿舍
5. 上水已婚警察宿舍
6. 太平邨
7. 威尼斯花園
8. 丙崗
9. 大隴

地區：北區

暫定區議會選區範圍

代號	暫定選區名稱	區界說明	主要屋邨 / 地區	估計人口	人口配額 偏差百份比 (16,964)
N11	上水鄉郊			21,578	+27.20

北	區界線
東北	港鐵(東鐵綫)、梧桐河
東	彩園路、寶石湖路、粉嶺公路
東南	區界線
南	區界線
西南	區界線
西	區界線
西北	區界線

1. 歐意花園
2. 坑頭
3. 河上鄉
4. 古洞
5. 馬草壟
6. 大頭嶺
7. 松柏朗
8. 營盤

N12 彩園

17,909

+5.57

北	彩園路
東北	彩園路
東	百和路
東南	百和路
南	粉嶺公路
西南	粉嶺公路、寶石湖路
西	寶石湖路
西北	寶石湖路、彩園路

1. 彩蒲苑
2. 彩園邨

地區：北區

暫定區議會選區範圍

代號	暫定選區名稱	區界說明	主要屋邨 / 地區	估計人口	人口配額 偏差百分比 (16,964)
N13	石湖墟			17,062	+0.58

北	寶石湖路、馬會道
東北	馬會道
東	馬會道、智明街、智昌路
東南	智昌路、港鐵(東鐵綫)、掃管埔路 粉嶺公路
南	粉嶺公路、百和路、彩園路
西南	彩園路
西	彩園路、石上河
西北	港鐵(東鐵綫)、新寶街、寶運路

1. 龍豐花園
2. 新都廣場
3. 海禧華庭
4. 石湖墟
5. 上水中心
6. 上水名都
7. 旭埔苑

N14 天平西

15,340

-9.57

北	天平路、梧桐河
東北	梧桐河
東	天平路
東南	馬會道
南	智昌路
西南	智明街、馬會道
西	馬會道
西北	鳳南路

1. 順欣花園
2. 天平邨 (部分):
天祥樓
天賀樓
天明樓
天怡樓
3. 奕翠園

地區：北區

暫定區議會選區範圍

代號	暫定選區名稱	區界說明	主要屋邨 / 地區	估計人口	人口配額 偏差百份比 (16,964)
N15	鳳翠			14,972	-11.74

北	
東北	
東	
東南	梧桐河
南	天平路、鳳南路、馬會道、寶石湖路
西南	寶運路、新寶街、港鐵(東鐵綫)
西	港鐵(東鐵綫)
西北	港鐵(東鐵綫)

1. 上水鄉
2. 天平山
3. 虎地坳
4. 翠麗花園
5. 華山

N16 沙打

14,263

-15.92

北	區界線
東北	區界線
東	區界線
東南	區界線
南	區界線
西南	沙頭角公路 — 馬尾下段
西	港鐵(東鐵綫)、區界線
西北	區界線

1. 沙頭角墟
2. 禾坑
3. 吉澳
4. 蓮麻坑
5. 烏蛟騰

地區：北區

暫定區議會選區範圍

代號	暫定選區名稱	區界說明	主要屋邨 / 地區	估計人口	人口配額 偏差百分比 (16,964)
N17	天平東			19,694	+16.09

北	梧桐河
東北	麻笏河
東	麻笏河、沙頭角公路 — 龍躍頭段
東南	沙頭角公路 — 龍躍頭段
南	和滿街、和泰街、馬適路
西南	馬會道
西	天平路
西北	梧桐河

1. 綠悠軒
2. 逸峰
3. 美景新邨
4. 馬屎埔
5. 皇府山
6. 安國花園新邨
7. 安盛苑
8. 天平邨 (部分):
 天喜樓
 天朗樓
 天美樓
9. 烏鴉落陽

N18 皇后山

17,962

+5.88

北	
東北	沙頭角公路 — 馬尾下段
東	
東南	區界線
南	區界線
西南	大窩東支路、和家樓路、銘賢路 華明路、百和路、馬會道
西	麻笏河、安居街 沙頭角公路 — 龍躍頭段、麻笏河 梧桐河
西北	區界線

1. 軍地
2. 流水響
3. 龍躍頭
4. 皇后山
5. 塘坑
6. 橫山腳新村
7. 和合石村

地區：大埔

暫定區議會選區範圍

代號	暫定選區名稱	區界說明	主要屋邨 / 地區	估計人口	人口配額 偏差百份比 (16,964)
P01	大埔墟			16,037	-5.46

北	林村河、寶鄉橋、寶鄉街、寶湖道
東北	寶湖道
東	大埔河、南運路
東南	南運路、港鐵(東鐵綫)
南	港鐵(東鐵綫)
西南	港鐵(東鐵綫)
西	港鐵(東鐵綫)
西北	港鐵(東鐵綫)、林村河、北盛街

1. 翠河花園
2. 山景閣

P02 大埔中

14,109

-16.83

北	安埔路
東北	安埔路、南運路
東	南運路
東南	南運路、林村河
南	林村河
西南	寶湖里、林村河、大埔太和路
西	安慈路
西北	

1. 大埔中心
2. 大埔廣場

地區：大埔

暫定區議會選區範圍

代號	暫定選區名稱	區界說明	主要屋邨 / 地區	估計人口	人口配額 偏差百份比 (16,964)
P03	頌汀			14,946	-11.90

北	汀麗路、頌雅路
東北	頌雅路
東	汀角路、安祥路、安埔路
東南	安慈路、林村河
南	林村河
西南	林村河、汀角路
西	汀角路
西北	汀麗路

1. 頌雅苑
2. 八號花園
3. 昌運中心
4. 富亨邨 (部分):
 亨泰樓
5. 翠屏花園
6. 汀雅苑
7. 海寶花園

P04 大元

14,379 -15.24

北	汀角路
東北	汀角路、南運路
東	南運路
東南	南運路、安埔路
南	安埔路、安泰路
西南	安祥路
西	汀角路
西北	汀角路

1. 大元邨

地區：大埔

暫定區議會選區範圍

代號	暫定選區名稱	區界說明	主要屋邨 / 地區	估計人口	人口配額 偏差百份比 (16,964)
P05	富亨			16,576	-2.29

北	頌雅路、全安路
東北	
東	
東南	汀角路
南	汀角路
西南	汀角路、頌雅路
西	頌雅路
西北	頌雅路

1. 富亨邨 (部分):

亨昌樓
亨隆樓
亨盛樓
亨翠樓
亨榮樓
亨耀樓
亨裕樓

P06 怡富

16,606

-2.11

北	汀角路
東北	汀角路、完善路
東	完善路
東南	完善路、大埔太和路
南	大埔太和路
西南	安埔里、安埔路
西	南運路
西北	南運路、汀角路

1. 富善邨 (部分):

善景樓
善美樓
善雅樓
善翠樓

2. 怡雅苑

地區：大埔

暫定區議會選區範圍

代號	暫定選區名稱	區界說明	主要屋邨 / 地區	估計人口	人口配額 偏差百份比 (16,964)
P07	富明新			14,282	-15.81

北	安埔路、安埔里
東北	
東	
東南	完善路、林村河、大埔太和路
南	林村河
西南	林村河、南運路
西	南運路
西北	南運路、安埔路

1. 富善邨 (部分):
善群樓
善鄰樓
2. 明雅苑
3. 新興花園

P08 廣福及寶湖

13,459 -20.66

北	林村河、南運路
東北	林村河
東	完善路、寶湖道、廣宏街
東南	廣宏街、大埔公路 - 元洲仔段
南	大埔公路 - 元洲仔段、大埔河
西南	大埔河、寶湖道
西	寶湖道、寶鄉街
西北	寶鄉街、寶鄉橋、林村河

1. 廣福邨 (部分):
廣智樓
廣平樓
廣崇樓
廣惠樓
廣祐樓
2. 寶湖花園
3. 富·盈門

地區：大埔

暫定區議會選區範圍

代號	暫定選區名稱	區界說明	主要屋邨 / 地區	估計人口	人口配額 偏差百份比 (16,964)
P09	宏福			12,744	-24.88

北	林村河、完善路
東北	元洲仔公園
東	吐露港
東南	吐露港公路、港鐵(東鐵綫)
南	大埔公路 - 大埔滘段、完善路
西南	港鐵(東鐵綫) 大埔公路 - 元洲仔段
西	大埔公路 - 元洲仔段、廣宏街
西北	廣宏街、寶湖道

1. 峰林軒
2. 廣福邨 (部分):
 廣禮樓
 廣仁樓
 廣義樓
3. 松濤閣
4. 御泓居
5. 策誠軒
6. 宏福苑

地區：大埔

暫定區議會選區範圍

代號	暫定選區名稱	區界說明	主要屋邨 / 地區	估計人口	人口配額 偏差百份比 (16,964)
P10	大埔滙			19,556	+15.28

北	大埔河、南運路、吐露港公路 大埔公路 - 元洲仔段 大埔公路 - 大埔滙段
東北	吐露港
東	吐露港
東南	區界線
南	區界線
西南	區界線
西	
西北	吐露港公路、馬窩路、達運道、大埔河

1. 美援新村
2. 雍怡雅苑
3. 滌濤山
4. 鹿茵山莊
5. 大埔寶馬山
6. 天賦海灣
7. 湓玥·天賦海灣
8. 翡翠花園
9. 海景山莊
10. 上碗窰
11. 承峰
12. 海鑽·天賦海灣
13. 皇御山
14. 悠然山莊
15. 盈峰翠邸
16. 桃源河
17. 新翠山莊

地區：大埔

暫定區議會選區範圍

代號	暫定選區名稱	區界說明	主要屋邨 / 地區	估計人口	人口配額 偏差百份比 (16,964)
P11	運頭塘			17,024	+0.35

北	達運道、南運路
東北	南運路
東	南運路、大埔河
東南	大埔河
南	大埔河
西南	大埔河、達運道
西	達運道
西北	達運道

1. 景雅苑
2. 德雅苑
3. 運頭塘邨
4. 逸雅苑

P12 新富

16,714

-1.47

北	林村河、港鐵(東鐵綫)
東北	港鐵(東鐵綫)
東	港鐵(東鐵綫)、大埔河
東南	南運路、達運道
南	馬窩路、吐露港公路
西南	吐露港公路
西	吐露港公路
西北	吐露港公路、大埔太和路、林村河

1. 新峰花園
2. 御峰苑
3. 富雅花園
4. 御峰豪園
5. 錦山
6. 錦石新村
7. 馬窩
8. 洋涌
9. 洋涌新村
10. 新達廣場

地區：大埔

暫定區議會選區範圍

代號	暫定選區名稱	區界說明	主要屋邨 / 地區	估計人口	人口配額 偏差百份比 (16,964)
P13	林村谷			21,098	+24.37

北	區界線、粉嶺公路
東北	粉嶺公路、大埔公路 - 大窩段 港鐵(東鐵綫)
東	港鐵(東鐵綫)、大埔頭水圍路 林村河、大埔太和路、吐露港公路
東南	
南	區界線
西南	區界線
西	區界線
西北	區界線

1. 林村谷
2. 梅樹坑
3. 帝欣苑
4. 泰亨
5. 泰亨豪園
6. 大埔花園

P14 寶雅

14,902

-12.16

北	大埔太和路、港鐵(東鐵綫)
東北	港鐵(東鐵綫)
東	港鐵(東鐵綫)
東南	港鐵(東鐵綫)、林村河
南	林村河
西南	林村河、大埔太和路
西	大埔太和路
西北	大埔太和路

1. 寶雅苑
2. 太和邨 (部分):
麗和樓
安和樓
翠和樓

地區：大埔

暫定區議會選區範圍

代號	暫定選區名稱	區界說明	主要屋邨 / 地區	估計人口	人口配額 偏差百份比 (16,964)
P15	太和			15,623	-7.90

北	大埔太和路
東北	大埔太和路
東	大埔太和路、汀角路
東南	汀角路、林村河
南	林村河、港鐵(東鐵綫)
西南	港鐵(東鐵綫)
西	港鐵(東鐵綫)
西北	港鐵(東鐵綫)、大埔太和路

1. 太和邨 (部分):

- 福和樓
- 亨和樓
- 喜和樓
- 居和樓
- 愛和樓
- 新和樓

P16 舊墟及太湖

15,455

-8.90

北	大埔頭路
東北	汀太路、汀角路
東	汀角路
東南	汀角路、大埔太和路
南	大埔太和路
西南	大埔太和路、港鐵(東鐵綫)
西	港鐵(東鐵綫)、大埔頭徑
西北	大埔頭徑、大埔頭路

1. 美豐花園
2. 翠林閣
3. 富善花園
4. 富萊花園
5. 翠怡花園
6. 菁泉雅居
7. 太湖花園
8. 太和中心

地區：大埔

暫定區議會選區範圍

代號	暫定選區名稱	區界說明	主要屋邨 / 地區	估計人口	人口配額 偏差百份比 (16,964)
P17	康樂園			20,783	+22.51

北	區界線、衛奕信徑
東北	區界線
東	
東南	汀角路、露輝路、吐露港
南	吐露港、完善路、汀角路、全安路 頌雅路、汀麗路、汀太路
西南	大埔頭路、大埔頭徑、港鐵(東鐵綫) 大埔太和路、林村河、大埔頭水圍路 港鐵(東鐵綫)、大埔公路 - 大窩段
西	大埔公路 - 大窩段、粉嶺公路
西北	粉嶺公路、大窩東支路、區界線

1. 鳳園
2. 下坑
3. 康樂園
4. 九龍坑
5. 樂賢居
6. 新圍仔
7. 大埔頭水圍
8. 大窩
9. 華樂豪庭
10. 元嶺

P18 船灣

20,509 +20.90

北	區界線、衛奕信徑
東北	區界線
東	大赤門
東南	赤門
南	區界線
西南	吐露港
西	汀角路、露輝路
西北	區界線

1. 淺月灣
2. 倚龍山莊
3. 雅景花園
4. 映月灣
5. 美督南岸
6. 嘉豐花園
7. 比華利山別墅
8. 江庫花園
9. 江庫花園二期
10. 聚豪天下

地區：大埔

暫定區議會選區範圍

代號	暫定選區名稱	區界說明	主要屋邨 / 地區	估計人口	人口配額 偏差百份比 (16,964)
P19	西貢北			15,475	-8.78

北	區界線、大赤門
東北	區界線
東	區界線
東南	區界線
南	區界線
西南	區界線
西	區界線、馬鞍山繞道、年華路
西北	赤門

1. 海下
2. 高流灣
3. 白沙澳
4. 十四鄉
5. 帝琴灣
6. 塔門
7. 黃竹洋
8. 黃石碼頭
9. 榕樹澳

地區：西貢

暫定區議會選區範圍

代號	暫定選區名稱	區界說明	主要屋邨 / 地區	估計人口	人口配額 偏差百份比 (16,964)
Q01	西貢市中心			11,755	-30.71

北	大網仔路
東北	大網仔路
東	
東南	
南	
西南	西貢公路
西	西貢公路、普通道
西北	大網仔路

1. 高富樓
2. 高勝樓
3. 泰湖閣
4. 翠塘花園
5. 明順村
6. 西貢大廈
7. 西貢花園
8. 西貢苑
9. 對面海邨

Q02 白沙灣

18,728

+10.40

北	區界線、菠蘿嶺路
東北	菠蘿嶺路、西貢公路
東	西貢海
東南	牛尾海
南	西貢公路、清水灣道、飛鵝山道
西南	區界線
西	區界線
西北	區界線

1. 白沙灣
2. 蠔涌
3. 匡湖居
4. 莫遮峯
5. 南圍
6. 慶徑石
7. 北港坳
8. 打蠔墩
9. 打鼓嶺
10. 太平村

地區：西貢

暫定區議會選區範圍

代號	暫定選區名稱	區界說明	主要屋邨 / 地區	估計人口	人口配額 偏差百份比 (16,964)
Q03	西貢離島			13,103	-22.76

北	區界線
東北	區界線
東	區界線
東南	區界線
南	
西南	牛尾海
西	西貢海、大網仔路、普通道、西貢公路 菠蘿嶺路
西北	區界線

1. 觀海樓
2. 甲邊朗
3. 滘西洲
4. 糧船灣
5. 南山
6. 北潭涌
7. 菠蘿嶺
8. 沙角尾
9. 大網仔
10. 薑場

Q04 坑口東

15,821

-6.74

北	牛尾海
東北	
東	區界線
東南	區界線
南	區界線
西南	區界線、藍塘海峽
西	區界線、環保大道、駿昇街、昭信路 集福路、影業路、清水灣道
西北	清水灣道、大學道

1. 下洋
2. 坑口村
3. 水邊村
4. 孟公屋
5. 檳榔灣
6. 布袋澳
7. 相思灣
8. 上洋
9. 大坑口
10. 大環頭村
11. 田下灣村

地區：西貢

暫定區議會選區範圍

代號	暫定選區名稱	區界說明	主要屋邨 / 地區	估計人口	人口配額 偏差百份比 (16,964)
Q05	坑口西			15,591	-8.09

北	飛鵝山道、清水灣道、西貢公路
東北	大學道、清水灣道
東	清水灣道、影業路
東南	影業路、寶寧路、寶琳北路
南	寶琳北路、翠琳路、寶琳路、寶琳南路 景嶺路、翠嶺路、澳景路
西南	澳景路、區界線、將軍澳隧道公路
西	將軍澳隧道公路、區界線、安達臣道 清水灣道
西北	清水灣道、飛鵝山道

1. 馬游塘
2. 茅湖仔
3. 碧水新村
4. 大埔仔
5. 井欄樹
6. 將軍澳村
7. 魷魚灣村

Q06 寶怡

16,781

-1.08

北	寶邑路
東北	寶邑路
東	
東南	
南	
西南	
西	翠善街
西北	寶邑路

1. 寶盈花園
2. 怡明邨
3. 天晉二期

地區：西貢

暫定區議會選區範圍

代號	暫定選區名稱	區界說明	主要屋邨 / 地區	估計人口	人口配額 偏差百份比 (16,964)
Q07	維景			15,002	-11.57

北	翠嶺路
東北	翠善街
東	
東南	
南	鯉魚門咀
西南	區界線
西	區界線
西北	區界線、澳景路

1. 維景灣畔

Q08 都善

15,314

-9.73

北	彩明街
東北	彩明街、景嶺路
東	景嶺路
東南	翠嶺路
南	翠嶺路
西南	翠嶺路
西	翠嶺路、彩明街
西北	彩明街

1. 都會駅
2. 城中駅
3. 善明邨

地區：西貢

暫定區議會選區範圍

代號	暫定選區名稱	區界說明	主要屋邨 / 地區	估計人口	人口配額 偏差百份比 (16,964)
Q09	健明			16,592	-2.19

北	翠嶺路
東北	翠嶺路、景嶺路
東	景嶺路、嶺光街
東南	嶺光街、彩明街
南	彩明街
西南	翠嶺路
西	翠嶺路
西北	翠嶺路

1. 健明邨 (部分):

健暉樓
健華樓
明宙樓
明星樓
明域樓
明日樓
明宇樓
明月樓

Q10 彩健

19,908

+17.35

北	景嶺路
東北	景嶺路、寶順路
東	寶順路
東南	寶順路、翠嶺路
南	翠嶺路、景嶺路
西南	彩明街、嶺光街
西	嶺光街
西北	嶺光街、景嶺路

1. 彩明苑

2. 健明邨 (部分):

健晴樓
健曦樓

地區：西貢

暫定區議會選區範圍

代號	暫定選區名稱	區界說明	主要屋邨 / 地區	估計人口	人口配額 偏差百份比 (16,964)
Q11	澳唐			18,262	+7.65

北	唐明街、唐賢街
東北	唐賢街
東	唐賢街
東南	唐賢街、寶邑路
南	寶邑路
西南	寶邑路、寶順路
西	寶順路
西北	寶順路、唐明街

1. 將軍澳中心
2. 唐明苑

Q12 富君

19,951

+17.61

北	唐明街、寶康路
東北	寶康路
東	寶康路、唐德街
東南	唐德街、寶邑路
南	寶邑路、唐賢街
西南	唐賢街
西	唐賢街、唐明街
西北	唐明街

1. 富康花園
2. 君傲灣
3. 天晉

地區：西貢

暫定區議會選區範圍

代號	暫定選區名稱	區界說明	主要屋邨 / 地區	估計人口	人口配額 偏差百份比 (16,964)
Q13	軍寶			13,726	-19.09

北	寶順路、將軍澳隧道公路、環保大道
東北	環保大道、銀澳路
東	銀澳路、昭信路、寶邑路
東南	寶邑路
南	寶邑路
西南	寶邑路、唐德街
西	寶康路
西北	寶康路、寶順路

1. 新寶城
2. 將軍澳廣場

Q14 南安

17,506 +3.20

北	寶順路、常寧路、重華路
東北	重華路、培成路
東	培成路、名成街
東南	培成路、文曲里
南	環保大道
西南	環保大道
西	環保大道
西北	環保大道、寶順路

1. 東港城
2. 南豐廣場
3. 安寧花園

地區：西貢

暫定區議會選區範圍

代號	暫定選區名稱	區界說明	主要屋邨 / 地區	估計人口	人口配額 偏差百份比 (16,964)
Q15	康景			20,623	+21.57

北	寶琳北路、寶康路
東北	寶康路、毓雅里
東	寶豐路、寶康路、將軍澳隧道公路
東南	將軍澳隧道公路、寶順路
南	寶順路、寶康路
西南	寶琳南路、寶琳北路
西	寶琳北路
西北	翠琳路、寶琳北路

1. 富麗花園
2. 康盛花園
3. 景明苑
4. 旭輝臺
5. 怡心園
6. 慧安園

Q16 翠林

16,311

-3.85

北	
東北	寶琳北路、翠琳路
東	翠琳路、寶琳北路
東南	寶琳北路、寶琳路
南	寶琳路
西南	寶琳路
西	寶琳路、翠琳路
西北	翠琳路

1. 翠林邨

地區：西貢

暫定區議會選區範圍

代號	暫定選區名稱	區界說明	主要屋邨 / 地區	估計人口	人口配額 偏差百份比 (16,964)
Q17	寶林			16,722	-1.43

北	寶琳北路
東北	寶琳北路
東	寶豐路
東南	寶豐路
南	寶豐路、毓雅里、寶康路
西南	寶康路
西	寶康路、寶琳北路
西北	寶琳北路

1. 寶林邨

Q18 欣英

19,431

+14.54

北	寶琳北路
東北	寶琳北路
東	寶琳北路
東南	佳景路
南	佳景路、貿業路
西南	貿業路
西	貿業路、寶豐路
西北	寶豐路

1. 新都城第二期
2. 欣明苑
3. 英明苑

地區：西貢

暫定區議會選區範圍

代號	暫定選區名稱	區界說明	主要屋邨 / 地區	估計人口	人口配額 偏差百份比 (16,964)
Q19	運亨			21,169	+24.79

北	寶豐路、貿業路
東北	貿業路
東	貿業路
東南	寶順路
南	寶順路、將軍澳隧道公路
西南	將軍澳隧道公路
西	將軍澳隧道公路、寶康路
西北	寶康路、寶豐路

1. 新都城第一期
2. 都會豪庭
3. 疊翠軒
4. 茵怡花園

Q20 景林

17,890

+5.46

北	佳景路、寶琳北路
東北	寶琳北路
東	寶琳北路、寶順路
東南	寶順路
南	寶順路
西南	
西	
西北	佳景路

1. 浩明苑
2. 景林邨

地區：西貢

暫定區議會選區範圍

代號	暫定選區名稱	區界說明	主要屋邨 / 地區	估計人口	人口配額 偏差百份比 (16,964)
Q21	厚德			18,253	+7.60

北	寶順路、寶寧路、常寧路
東北	寶寧路、常寧路
東	寶寧路、培成路
東南	培成路
南	培成路、重華路、常寧路
西南	
西	寶順路
西北	寶順路

1. 頌明苑
2. 厚德邨

Q22 富藍

17,572 +3.58

北	集福路
東北	
東	坑口道
東南	坑口道、寶寧路
南	培成里、銀澳路、培成路
西南	培成路
西	培成路、常寧路、名成街、寶寧路
西北	常寧路、影業路

1. 富寧花園
2. 蔚藍灣畔
3. 裕明苑

地區：西貢

暫定區議會選區範圍

代號	暫定選區名稱	區界說明	主要屋邨 / 地區	估計人口	人口配額 偏差百份比 (16,964)
Q23	德明			19,323	+13.91

北	培成里、寶寧路
東北	寶寧路
東	寶寧路、昭信路
東南	昭信路
南	昭信路、銀澳路
西南	文曲里
西	文曲里、培成路、銀澳路
西北	

1. 顯明苑
2. 海悅豪園
3. 明德邨
4. 和明苑
5. 煜明苑

Q24 尚德

18,356 +8.21

北	
東北	寶康路
東	寶康路、唐明街
東南	唐明街
南	唐明街
西南	唐明街、寶順路
西	寶順路
西北	寶順路

1. 尚德邨

地區：西貢

暫定區議會選區範圍

代號	暫定選區名稱	區界說明	主要屋邨 / 地區	估計人口	人口配額 偏差百份比 (16,964)
Q25	廣明			18,555	+9.38

北	寶康路
東北	寶康路
東	寶康路
東南	寶康路
南	
西南	寶琳南路
西	
西北	寶琳南路

1. 廣明苑
2. 寶明苑
3. 靈實醫院

Q26 環保北

16,675

-1.70

北	寶邑路、環保大道
東北	環保大道
東	環保大道
東南	渠
南	石角路、環保大道、康城路
西南	
西	
西北	寶邑路

1. 清水灣半島
2. 峻滢
3. 首都

地區：西貢

暫定區議會選區範圍

代號	暫定選區名稱	區界說明	主要屋邨 / 地區	估計人口	人口配額 偏差百份比 (16,964)
Q27	環保南			16,570	-2.32

北	
東北	康城路
東	環保大道、石角路、渠
東南	環保大道、駿日街
南	駿日街
西南	區界線
西	鯉魚門咀
西北	

1. 領凱
2. 領都
3. 領峰

地區：沙田

暫定區議會選區範圍

代號	暫定選區名稱	區界說明	主要屋邨 / 地區	估計人口	人口配額 偏差百份比 (16,964)
R01	沙田市中心			19,821	+16.84

北	大埔公路 - 沙田段
東北	大埔公路 - 沙田段、沙田鄉事會路 城門河道
東	城門河道、瀝源橋
東南	城門河道、獅子山隧道公路
南	城門河道
西南	城門河道、村南道
西	城門河道、銅鑼灣山路
西北	銅鑼灣山路

1. 希爾頓中心
2. 好運中心
3. 文禮閣
4. 新城市廣場
5. 曉翠山莊
6. 蔚景園
7. 沙田中心
8. 沙田廣場
9. 偉華中心
10. 嘉御山

地區：沙田

暫定區議會選區範圍

代號	暫定選區名稱	區界說明	主要屋邨 / 地區	估計人口	人口配額 偏差百份比 (16,964)
R02	瀝源			16,442	-3.08

北	
東北	火炭路、樂景街、渠 沙田路、大埔公路 - 沙田段、豐順街
東	豐順街、禾輦街
東南	城門河道、沙田鄉事會路
南	大埔公路 - 沙田段
西南	道風山路
西	道風山路
西北	

1. 下禾輦
2. 瀝源邨
3. 排頭
4. 上禾輦
5. 禾輦邨 (部分):
 景和樓
6. 友愛村
7. 豐和邨

地區：沙田

暫定區議會選區範圍

代號	暫定選區名稱	區界說明	主要屋邨 / 地區	估計人口	人口配額 偏差百份比 (16,964)
R03	禾輦邨			18,329	+8.05

北	大埔公路 - 沙田段、火炭路
東北	火炭路、源禾路
東	沙田路、錦龍橋、城門河道、火炭路 翠榕橋
東南	城門河道
南	城門河道
西南	禾輦街
西	禾輦街、豐順街
西北	豐順街、大埔公路 - 沙田段

1. 禾輦邨 (部分):

智和樓
富和樓
豐和樓
厚和樓
協和樓
康和樓
民和樓
美和樓
順和樓
泰和樓
德和樓
欣和樓

地區：沙田

暫定區議會選區範圍

代號	暫定選區名稱	區界說明	主要屋邨 / 地區	估計人口	人口配額 偏差百份比 (16,964)
R04	第一城			15,824	-6.72

北	城門河道、渠
東北	渠、大涌橋路
東	渠
東南	安明街、插桅杆街、樂城街、恒城街 寶城街、長城街
南	銀城街
西南	銀城街、沙田路
西	沙田路、城門河道
西北	城門河道

1. 沙田第一城 (部分):
第1至31座

R05 愉城

15,363 -9.44

北	銀城街、長城街
東北	長城街、寶城街、恒城街、樂城街
東	插桅杆街
東南	插桅杆街
南	插桅杆街、銀城街
西南	銀城街
西	銀城街、沙田路
西北	銀城街

1. 沙田第一城 (部分):
第32至52座
2. 晴碧花園
3. 愉田苑

地區：沙田

暫定區議會選區範圍

代號	暫定選區名稱	區界說明	主要屋邨 / 地區	估計人口	人口配額 偏差百份比 (16,964)
R06	王屋			17,586	+3.67

北	火炭路、翠榕橋、城門河道、沙田路
東北	沙田路
東	銀城街
東南	銀城街、沙田圍路
南	沙田圍路
西南	沙田鄉事會路、沙燕橋
西	沙燕橋、城門河道
西北	城門河道

1. 富豪花園
2. 全輝中心
3. 河畔花園
4. 翠麗花園
5. 田園閣
6. 翠華花園
7. 花園城
8. 王屋村
9. 圓洲角

R07 沙角

15,057

-11.24

北	大涌橋路、沙田圍路
東北	沙田圍路
東	沙田圍路、沙角街
東南	沙角街
南	沙角街
西南	沙角街
西	
西北	大涌橋路

1. 沙角邨

地區：沙田

暫定區議會選區範圍

代號	暫定選區名稱	區界說明	主要屋邨 / 地區	估計人口	人口配額 偏差百份比 (16,964)
R08	博康			18,247	+7.56

北	沙田圍路
東北	沙田圍路、沙田路、沙瀝公路、多石街
東	多石街
東南	博泉徑
南	博泉街
西南	博泉街、水泉坳街、沙田路
西	沙角街
西北	沙角街、沙田圍路

1. 博康邨
2. 沙田圍
3. 灰窰下及謝屋村

R09 乙明

20,189

+19.01

北	博泉街、博泉徑、多石街
東北	多石街
東	
東南	沙田坳道
南	沙田坳道、區界線
西南	區界線、衛奕信徑
西	衛奕信徑
西北	獅子山隧道公路、城門河道 沙田鄉事會路、大涌橋路

1. 乙明邨
2. 山下圍（曾大屋）
3. 作壘坑新村
4. 愉城苑
5. 水泉澳邨第一期

地區：沙田

暫定區議會選區範圍

代號	暫定選區名稱	區界說明	主要屋邨 / 地區	估計人口	人口配額 偏差百份比 (16,964)
R10	秦豐			15,274	-9.96

北	城門河道、獅子橋
東北	獅子橋、獅子山隧道公路
東	獅子山隧道公路
東南	獅子山隧道公路
南	沙田頭路
西南	沙田頭路
西	沙田頭路、車公廟路
西北	城門河道

1. 秦石邨
2. 豐盛苑
3. 沙田頭
4. 溱岸8號

R11 新田圍

17,028

+0.38

北	城門河道、車公廟路、獅子山隧道公路
東北	
東	
東南	區界線
南	區界線
西南	區界線
西	獅子山隧道公路、紅梅谷路
西北	紅梅谷路、隔田街、翠田街

1. 金獅花園第一期
2. 愉景花園
3. 紅梅谷
4. 隔田
5. 李屋村
6. 新田村
7. 沙田頭新村
8. 新田圍邨

地區：沙田

暫定區議會選區範圍

代號	暫定選區名稱	區界說明	主要屋邨 / 地區	估計人口	人口配額 偏差百份比 (16,964)
R12	翠田			15,432	-9.03

北	紅梅谷路、翠田街、隔田街
東北	紅梅谷路、獅子山隧道公路
東	
東南	
南	區界線、獅子山隧道公路
西南	獅子山隧道公路
西	獅子山隧道公路、富健街
西北	富健街、松柏路

1. 金獅花園第二期
2. 景田苑
3. 新翠邨 (部分):
新俊樓
新學樓
新傑樓
4. 世界花園

R13 顯嘉

13,242

-21.94

北	車公廟路、顯徑街
東北	獅子山隧道公路
東	獅子山隧道公路
東南	獅子山隧道、區界線
南	區界線、港鐵(東鐵綫)隧道
西南	港鐵(東鐵綫)隧道
西	港鐵(東鐵綫)隧道
西北	港鐵(東鐵綫)隧道、徑口路、車公廟路

1. 顯徑邨 (部分):
顯富樓
顯貴樓
顯運樓
顯祐樓
2. 嘉田苑

地區：沙田

暫定區議會選區範圍

代號	暫定選區名稱	區界說明	主要屋邨 / 地區	估計人口	人口配額 偏差百份比 (16,964)
R14	下城門			18,693	+10.19

北	下城門水塘
東北	城門河道、美滿里、美田路 大埔公路 - 大圍段、青沙公路、大圍隧道
東	港鐵(東鐵綫)
東南	港鐵(東鐵綫)隧道、區界線、龍欣道
南	區界線
西南	琵琶山路、青沙公路 大埔公路 - 琵琶山段、區界線、長源路
西	麥理浩徑、區界線
西北	麥理浩徑、區界線、城門隧道、衛奕信徑

1. 翠嶺山莊
2. 湖景花園
3. 美田邨 (部分):
 美致樓
 美景樓
 美麗樓
 美樂樓
 美滿樓
 美秀樓
 美庭樓
4. 沙田花園
5. 桃花源
6. 桂園
7. 大圍新村

R15 雲城

20,693 +21.98

北	美田路、青沙公路
東北	美田路
東	車公廟路
東南	富田里、田心街
南	田心街
西南	田心街、車公廟路、青沙公路
西	港鐵(東鐵綫)
西北	大圍隧道、青沙公路

1. 雲疊花園
2. 名城
3. 盛薈
4. 盛世
5. 海福花園

地區：沙田

暫定區議會選區範圍

代號	暫定選區名稱	區界說明	主要屋邨 / 地區	估計人口	人口配額 偏差百份比 (16,964)
R16	徑口			20,452	+20.56

北	港鐵(東鐵綫)、田心街
東北	田心街、富健街
東	富健街
東南	富健街、獅子山隧道公路
南	獅子山隧道公路
西南	顯徑街、車公廟路、徑口路
西	徑口路、港鐵(東鐵綫)
西北	港鐵(東鐵綫)

1. 下徑口
2. 名家匯
3. 顯徑邨 (部分):
 - 顯慶樓
 - 顯沛樓
 - 顯德樓
 - 顯揚樓
4. 顯田
5. 顯耀邨
6. 瑞峰花園
7. 嘉徑苑
8. 聚龍居
9. 上徑口

R17 田心

14,986

-11.66

北	富田里、車公廟路、紅梅谷路
東北	紅梅谷路
東	紅梅谷路
東南	松柏路
南	松柏路、富健街
西南	富健街
西	富健街、田心街
西北	田心街、富田里

1. 隆亨邨
2. 田心

地區：沙田

暫定區議會選區範圍

代號	暫定選區名稱	區界說明	主要屋邨 / 地區	估計人口	人口配額 偏差百份比 (16,964)
R18	翠嘉			16,045	-5.42

北	積福街
東北	港鐵(東鐵綫)
東	翠田街
東南	翠田街
南	紅梅谷路
西南	紅梅谷路
西	美田路
西北	美田路、積輝街、大圍道

1. 金禧花園
2. 富嘉花園
3. 新翠邨 (部分):
 - 新芳樓
 - 新明樓
 - 新偉樓
 - 新儀樓
 - 新月樓

R19 大圍

20,765

+22.41

北	美田路、城門河道
東北	城門河道
東	城門河道、城門隧道公路 大埔公路 - 大圍段
東南	城門河道、積福街
南	積福街、大圍道、積輝街、美田路
西南	美田路
西	美田路
西北	美田路

1. 金輝花園
2. 金山樓
3. 美城苑
4. 美林邨
5. 大圍

地區：沙田

暫定區議會選區範圍

代號	暫定選區名稱	區界說明	主要屋邨 / 地區	估計人口	人口配額 偏差百份比 (16,964)
R20	松田			15,032	-11.39

北	區界線、麥理浩徑
東北	道風山路
東	
東南	銅鑼灣山路、松嶺里、城門隧道公路 城門河道、美田路、美滿里、香粉寮街
南	香粉寮街、城門河道
西南	下城門水塘、城門隧道
西	麥理浩徑、區界線
西北	麥理浩徑、區界線

1. 恒峰花園
2. 香粉寮
3. 美松苑
4. 美田邨 (部分):
 美全樓
5. 翠景花園
6. 壹號雲頂
7. 銅鑼灣

R21 穗禾

13,191

-22.24

北	黃竹洋村徑
東北	黃竹洋村徑、黃竹洋街、穗禾路、渠
東	火炭路
東南	
南	
西南	道風山路
西	城門林道 - 針山段
西北	城門林道 - 草山段、麥理浩徑 區界線

1. 火炭村
2. 田禾苑
3. 華翠園
4. 豐景花園
5. 碧霞花園
6. 穗禾苑
7. 麗峰花園
8. 沙田渣甸山花園
9. 伯爵堡

地區：沙田

暫定區議會選區範圍

代號	暫定選區名稱	區界說明	主要屋邨 / 地區	估計人口	人口配額 偏差百份比 (16,964)
R22	火炭			16,960	-0.02

北	區界線
東北	區界線、大埔公路 - 馬料水段、麗坪路
東	
東南	大埔公路 - 沙田段 吐露港公路、城門河道、沙田路、源禾路 火炭路
南	穗禾路、黃竹洋街
西南	黃竹洋街、黃竹洋村徑
西	麥理浩徑、城門林道 - 草山段
西北	麥理浩徑、城門林道 - 草山段、區界線

1. 香港賽馬會職員宿舍
2. 銀禧花園
3. 九肚
4. 落路下
5. 馬屎
6. 晉名峰
7. 御龍山
8. 黃竹洋

地區：沙田

暫定區議會選區範圍

代號	暫定選區名稱	區界說明	主要屋邨 / 地區	估計人口	人口配額 偏差百份比 (16,964)
R23	駿馬			14,491	-14.58

北	吐露港公路、吐露港
東北	區界線
東	沙田海
東南	沙田海、大老山公路
南	城門河道、吐露港公路 大埔公路 - 沙田段
西南	大埔公路 - 沙田段、樂景街、樂信徑 麗坪路
西	大埔公路 - 馬料水段
西北	樟大路、區界線、環迴北路

1. 赤泥坪
2. 香港科學園
3. 駿景園
4. 香港中文大學
5. 寶栢苑

R24 頌安

20,910 +23.26

北	
東北	西沙路、恆康街
東	恆康街
東南	恆錦街
南	西沙路
西南	保泰街、沙田海
西	沙田海
西北	沙田海

1. 觀瀾雅軒
2. 頌安邨
3. 天宇海
4. 聽濤雅苑

地區：沙田

暫定區議會選區範圍

代號	暫定選區名稱	區界說明	主要屋邨 / 地區	估計人口	人口配額 偏差百份比 (16,964)
R25	錦濤			20,813	+22.69

北	沙田海
東北	鞍駿街
東	鞍駿街、鞍源街、西沙路
東南	西沙路
南	西沙路
西南	沙田海
西	沙田海
西北	沙田海

1. 錦豐苑
2. 迎濤灣
3. 雅濤居

R26 馬鞍山市中心

18,206 +7.32

北	吐露港
東北	吐露港
東	吐露港
東南	馬鞍山海濱長廊、鞍超街、馬鞍山路 鞍誠街、鞍祿街
南	鞍祿街、鞍駿街
西南	馬鞍山海濱長廊、吐露港
西	吐露港
西北	吐露港

1. 海栢花園
2. 福安花園
3. 富輝花園
4. 馬鞍山中心
5. 新港城第四期
6. 海濤居
7. 海典居

地區：沙田

暫定區議會選區範圍

代號	暫定選區名稱	區界說明	主要屋邨 / 地區	估計人口	人口配額 偏差百份比 (16,964)
R27	安龍			15,675	-7.60

北	西沙路
東北	沙安街
東	
東南	馬鞍山繞道
南	馬鞍山繞道
西南	錦英路、馬鞍山繞道
西	錦英路、西沙路
西北	西沙路

1. 錦龍苑
2. 利安邨

R28 富雅

16,330

-3.74

北	鞍駿街
東北	鞍駿街、西沙路
東	錦英路
東南	錦英路
南	錦英路
西南	錦英路、馬鞍山路
西	馬鞍山路
西北	西沙路、鞍超街、鞍駿街

1. 富寶花園
2. 雅典居

地區：沙田

暫定區議會選區範圍

代號	暫定選區名稱	區界說明	主要屋邨 / 地區	估計人口	人口配額 偏差百份比 (16,964)
R29	烏溪沙			17,674	+4.19

北	區界線
東北	區界線
東	區界線、年華路、馬鞍山繞道
東南	區界線、馬鞍山繞道、沙安街、西沙路
南	西沙路
西南	鞍駿街、西沙路
西	吐露港
西北	吐露港

1. 迎海
2. 銀湖·天峰
3. 翠擁華庭
4. 烏溪沙村

R30 錦英

17,726 +4.49

北	鞍祿街、鞍誠街、馬鞍山路、錦英路
東北	錦英路、馬鞍山繞道
東	馬鞍山繞道
東南	馬鞍山繞道
南	馬鞍山繞道、馬鞍山路
西南	馬鞍山路
西	馬鞍山路
西北	西沙路、鞍祿街

1. 錦英苑
2. 雅景臺
3. 新港城第一期
4. 新港城第二期
5. 新港城第三期

地區：沙田

暫定區議會選區範圍

代號	暫定選區名稱	區界說明	主要屋邨 / 地區	估計人口	人口配額 偏差百份比 (16,964)
R31	耀安			19,370	+14.18

北	
東北	馬鞍山路
東	馬鞍山路
東南	馬鞍山路
南	恆康街
西南	恆康街
西	恆康街
西北	恆康街

1. 錦禧苑
2. 耀安邨

R32 恒安

21,864

+28.88

北	恆錦街、恆康街
東北	恆康街
東	恆康街、馬鞍山繞道
東南	馬鞍山繞道
南	馬鞍山繞道
西南	
西	西沙路
西北	西沙路

1. 恆安邨
2. 錦鞍苑

地區：沙田

暫定區議會選區範圍

代號	暫定選區名稱	區界說明	主要屋邨 / 地區	估計人口	人口配額 偏差百份比 (16,964)
R33	鞍泰			21,661	+27.69

北	沙田海、保泰街
東北	保泰街、西沙路
東	西沙路、馬鞍山路
東南	馬鞍山路
南	馬鞍山路、渠
西南	渠
西	沙田海
西北	沙田海

1. 錦泰苑
2. 嘉華星濤灣
3. 曉峯灣畔
4. 海典灣
5. 嵐岸

R34 大水坑

17,868

+5.33

北	馬鞍山繞道
東北	區界線
東	區界線、麥理浩徑
東南	麥理浩徑、區界線
南	
西南	梅子林路
西	梅子林路、亞公角街、馬鞍山路
西北	馬鞍山路、西沙路、馬鞍山繞道

1. 富安花園
2. 馬鞍山村
3. 大水坑
4. 欣安邨

地區：沙田

暫定區議會選區範圍

代號	暫定選區名稱	區界說明	主要屋邨 / 地區	估計人口	人口配額 偏差百分比 (16,964)
R35	愉欣			18,197	+7.27

北	城門河道、大老山公路、渠、亞公角街 梅子林路
東北	梅子林路
東	區界線、麥理浩徑
東南	麥理浩徑、區界線
南	區界線、麥理浩徑、沙田坳道
西南	沙田坳道
西	多石街、沙田圍路、銀城街、插桅杆街 安明街、渠、大老山公路、小瀝源路 廣善街
西北	亞公角山路、大老山公路、城門河道

1. 亞公角漁民新村
2. 插桅杆
3. 芙蓉泌
4. 觀音山
5. 梅子林
6. 牛皮沙
7. 欣廷軒
8. 小瀝源
9. 多石
10. 愉翠苑

R36 碧湖

16,660

-1.79

北	城門河道
東北	城門河道、大老山公路、石門交匯處
東	港鐵(馬鞍山綫)、大老山公路
東南	大老山公路、渠
南	渠、安明街、港鐵(馬鞍山綫)
西南	渠、大涌橋路
西	渠、城門河道
西北	城門河道

1. 翠湖花園
2. 碧濤花園
3. 濱景花園
4. 碩門邨

地區：沙田

暫定區議會選區範圍

代號	暫定選區名稱	區界說明	主要屋邨 / 地區	估計人口	人口配額 偏差百份比 (16,964)
R37	廣康			18,016	+6.20

北	亞公角山路
東北	
東	
東南	
南	小瀝源路
西南	小瀝源路、大老山公路
西	大老山公路
西北	大老山公路、港鐵(馬鞍山綫)、石門交匯處 亞公角山路

1. 帝堡城
2. 花心坑
3. 康林苑
4. 廣林苑
5. 南山
6. 石古壟
7. 大嶺
8. 大藍寮
9. 黃泥頭

R38 廣源

13,883

-18.16

北	廣善街、小瀝源路
東北	小瀝源路
東	小瀝源路
東南	
南	
西南	
西	廣善街
西北	廣善街

1. 廣源邨

地區：葵青

暫定區議會選區範圍

代號	暫定選區名稱	區界說明	主要屋邨 / 地區	估計人口	人口配額 偏差百份比 (16,964)
S01	葵興			18,763	+10.60

北	耀榮街、青山公路 — 葵涌段
東北	青山公路 — 葵涌段、梨木道
東	葵涌道
東南	葵涌道
南	葵涌道、葵益道、興芳路
西南	大窩口道、葵盛圍
西	葵盛圍、大窩口道
西北	大窩口道、禾塘咀街

1. 葵俊苑
2. 葵興邨
3. 葵康苑
4. 光輝園
5. 新葵興花園

S02 葵盛東邨

18,253

+7.60

北	葵盛圍
東北	葵盛圍、大窩口道
東	大窩口道、葵盛圍
東南	葵盛圍
南	葵盛圍、葵聯路
西南	葵聯路
西	葵孝街
西北	葵盛圍

1. 葵盛東邨

地區：葵青

暫定區議會選區範圍

代號	暫定選區名稱	區界說明	主要屋邨 / 地區	估計人口	人口配額 偏差百份比 (16,964)
S03	上大窩口			12,957	-23.62

北	德士古道、大廈街
東北	大窩口道
東	大窩口道、石頭街
東南	石頭街
南	石頭街
西南	區界線
西	德士古道
西北	德士古道

1. 葵蓉苑
2. 大窩口邨 (部分):
 - 富強樓
 - 富國樓
 - 富泰樓
 - 富德樓
 - 富華樓
 - 富榮樓
 - 富賢樓

S04 下大窩口

13,301 -21.59

北	青山公路 - 葵涌段
東北	青山公路 - 葵涌段
東	大廈街
東南	富貴徑
南	大窩口道
西南	大窩口道、大廈街
西	大廈街、德士古道
西北	德士古道

1. 葵賢苑
2. 大窩口邨 (部分):
 - 富靜樓
 - 富貴樓
 - 富民樓
 - 富雅樓
 - 富安樓
 - 富碧樓
 - 富平樓
 - 富邦樓
 - 富秀樓
 - 富逸樓

地區：葵青

暫定區議會選區範圍

代號	暫定選區名稱	區界說明	主要屋邨 / 地區	估計人口	人口配額 偏差百份比 (16,964)
S05	葵涌邨北			19,197	+13.16

北	青山公路 — 葵涌段
東北	青山公路 — 葵涌段
東	青山公路 — 葵涌段、耀榮里 耀榮街
東南	禾塘咀街、大窩口道
南	大窩口道、上角街
西南	上角街
西	大廈街
西北	青山公路 — 葵涌段

1. 葵涌邨 (部分):

曉葵樓
合葵樓
雅葵樓
百葵樓
逸葵樓
映葵樓
旭葵樓

S06 葵涌邨南

20,793

+22.57

北	上角街、大窩口道
東北	大窩口道
東	大窩口道、葵盛圍
東南	葵盛圍
南	葵盛圍
西南	葵盛圍
西	大窩口道、上角街、富貴徑
西北	大廈街

1. 葵涌邨 (部分):

秋葵樓
芊葵樓
翠葵樓
春葵樓
夏葵樓
綠葵樓
碧葵樓
芷葵樓
茵葵樓

2. 葵馥苑

地區：葵青

暫定區議會選區範圍

代號	暫定選區名稱	區界說明	主要屋邨 / 地區	估計人口	人口配額 偏差百份比 (16,964)
S07	石蔭			21,347	+25.84

北	和宜合道
東北	大白田徑
東	大白田街
東南	大白田街
南	石蔭路、童子街、梨木道
西南	青山公路 - 葵涌段
西	國瑞路、昌榮路、和宜合道
西北	和宜合道

1. 葵發大廈
2. 寧峰苑
3. 石蔭東邨
4. 石蔭邨
5. 天安樓

S08 安蔭

16,044

-5.42

北	城門道、區界線
東北	區界線、城門水塘
東	區界線
東南	麥理浩徑、區界線
南	石排街、大白田街
西南	大白田街
西	和宜合道
西北	城門道、和宜合里、象鼻山路

1. 安蔭邨

地區：葵青

暫定區議會選區範圍

代號	暫定選區名稱	區界說明	主要屋邨 / 地區	估計人口	人口配額 偏差百份比 (16,964)
S09	石籬南			20,513	+20.92

北	石排街
東北	區界線
東	區界線
東南	區界線
南	區界線
西南	
西	青山公路 - 葵涌段
西北	石貝街、大隴街、圍𤓣街、石排街

1. 石籬(一)邨
2. 石籬(二)邨 (部分):
第十座
石佳樓
石華樓
3. 怡峰苑

S10 石籬北

20,447

+20.53

北	大白田街
東北	石排街
東	石排街
東南	石排街
南	石排街、圍𤓣街
西南	圍𤓣街
西	大隴街
西北	大白田街

1. 石籬(二)邨 (部分):
第十一座
石祥樓
石福樓
石歡樓
石富樓
石禧樓
石廣樓
石偉樓
石榮樓
石欣樓
石怡樓

地區：葵青

暫定區議會選區範圍

代號	暫定選區名稱	區界說明	主要屋邨 / 地區	估計人口	人口配額 偏差百份比 (16,964)
S11	大白田			21,041	+24.03

北	梨木道、童子街
東北	童子街、石蔭路
東	大白田街
東南	大隴街
南	大隴街、石貝街
西南	青山公路 - 葵涌段
西	青山公路 - 葵涌段
西北	梨木道

1. 葵涌花園
2. 葵星中心
3. 寶星中心
4. 瑞景大廈
5. 雍雅軒
6. 怡勝花園
7. 誼發大廈

S12 葵芳

17,652

+4.06

北	葵涌道、青山公路 - 葵涌段
東北	青山公路 - 葵涌段
東	青山公路 - 葵涌段
東南	大連排道
南	大連排道、葵富路
西南	葵富路
西	興芳路、葵益道、葵涌道
西北	葵涌道

1. 葵芳邨

地區：葵青

暫定區議會選區範圍

代號	暫定選區名稱	區界說明	主要屋邨 / 地區	估計人口	人口配額 偏差百份比 (16,964)
S13	華麗			16,655	-1.82

北	青山公路 — 葵涌段
東北	
東	
東南	華景山路
南	華景山路、青山公路 — 葵涌段
西南	荔枝嶺路
西	麗祖路、青山公路 — 葵涌段
西北	青山公路 — 葵涌段

1. 嘉翠園
2. 麗瑤邨
3. 海峰花園
4. 翠瑤苑
5. 華員邨
6. 華景山莊

S14 荔華

14,771

-12.93

北	區界線
東北	區界線
東	區界線、青沙公路
東南	區界線、呈祥道
南	呈祥道
西南	荔景山路
西	荔景山路
西北	華泰路、青山公路 — 葵涌段 華景山路

1. 鐘山臺
2. 樂園
3. 九華徑
4. 九華徑新村
5. 荔灣花園
6. 荔欣苑
7. 華豐園
8. 華荔邨

地區：葵青

暫定區議會選區範圍

代號	暫定選區名稱	區界說明	主要屋邨 / 地區	估計人口	人口配額 偏差百份比 (16,964)
S15	祖堯			15,988	-5.75

北	麗祖路、荔枝嶺路
東北	荔枝嶺路
東	荔枝嶺路、荔景山路
東南	荔景山路
南	葵涌道
西南	葵涌道
西	荔景山路、敬祖路
西北	麗祖路

1. 祖堯邨
2. 浩景臺
3. 荔景紀律部隊宿舍
4. 荔景臺

S16 興芳

20,293

+19.62

北	葵聯路、葵盛圍
東北	興芳路
東	興芳路、葵富路、大連排道 青山公路 - 葵涌段
東南	青山公路 - 葵涌段
南	華瑤路、麗祖路、聯接街
西南	荔景山路、葵福路
西	葵福路、盛福街
西北	葵盛圍、葵聯路、葵孝街

1. 下葵涌村
2. 芊紅居
3. 葵涌廣場
4. 葵芳閣
5. 葵聯邨
6. 新都會廣場
7. 新葵芳花園

地區：葵青

暫定區議會選區範圍

代號	暫定選區名稱	區界說明	主要屋邨 / 地區	估計人口	人口配額 偏差百份比 (16,964)
S17	荔景			14,095	-16.91

北	葵青路、葵福路
東北	荔景山路、聯接街、麗祖路、敬祖路 葵涌道
東	青葵公路、葵涌道、葵涌交匯處 連翔道、荔寶路
東南	興華街西、貨櫃碼頭南路
南	昂運路
西南	
西	藍巴勒海峽
西北	葵青路

1. 荔景邨
2. 賢麗苑
3. 悅麗苑

S18 葵盛西邨

18,254 +7.60

北	青荃路、荃青交匯處、德士古道 石頭街
東北	大窩口道、葵盛圍、葵孝街、葵聯路
東	葵盛圍、盛福街、葵福路、興芳路 葵青路
東南	葵青路
南	葵青路
西南	藍巴勒海峽
西	藍巴勒海峽
西北	青荃路

1. 高盛臺
2. 月海灣
3. 葵盛西邨

地區：葵青

暫定區議會選區範圍

代號	暫定選區名稱	區界說明	主要屋邨 / 地區	估計人口	人口配額 偏差百份比 (16,964)
S19	安灝			20,850	+22.91

北	區界線
東北	區界線、藍巴勒海峽
東	區界線、藍巴勒海峽
東南	藍巴勒海峽、青荃路
南	青荃路
西南	青荃路、担杆山交匯處、青敬路
西	青敬路、牙鷹洲街
西北	牙鷹洲街、區界線

1. 長安邨 (部分):
安潮樓
安瀾樓
安泊樓
安湖樓
2. 青逸軒
3. 灝景灣

S20 偉盈

19,576 +15.40

北	青荃路
東北	青荃路、藍巴勒海峽
東	藍巴勒海峽
東南	藍巴勒海峽
南	青敬路、青綠街
西南	青綠街
西	楓樹窩路
西北	担杆山交匯處

1. 偉景花園
2. 聖保祿村
3. 盈翠半島
4. 宏福花園

地區：葵青

暫定區議會選區範圍

代號	暫定選區名稱	區界說明	主要屋邨 / 地區	估計人口	人口配額 偏差百份比 (16,964)
S21	青衣邨			17,201	+1.40

北	青綠街
東北	青綠街、青敬路
東	青敬路
東南	楓樹窩路
南	楓樹窩路
西南	楓樹窩路
西	楓樹窩路
西北	楓樹窩路

1. 青衣邨
2. 青怡花園

S22 翠怡

19,924

+17.45

北	青衣西路、楓樹窩路
東北	青敬路、藍巴勒海峽
東	藍巴勒海峽
東南	葵青路
南	青衣鄉事會路、涌美路
西南	涌美路、青衣西路
西	青衣西路
西北	青衣西路

1. 涌美老屋村
2. 海欣花園
3. 翠怡花園
4. 藍田村
5. 新屋村
6. 海悅花園
7. 大王下村
8. 鹽田角村

地區：葵青

暫定區議會選區範圍

代號	暫定選區名稱	區界說明	主要屋邨 / 地區	估計人口	人口配額 偏差百份比 (16,964)
S23	長青			18,733	+10.43

北	涌美路、青衣鄉事會路
東北	青衣鄉事會路
東	青衣鄉事會路、青衣交匯處
東南	青衣路
南	青衣路
西南	細山路
西	青康路
西北	青康路、涌美路

1. 長青邨
2. 美景花園

S24 長康

15,560

-8.28

北	涌美路
東北	涌美路
東	
東南	青康路
南	青康路、青芊街
西南	青衣西路
西	青衣西路
西北	青衣西路、青康路

1. 長康邨 (部分):
 - 康富樓
 - 康貴樓
 - 康泰樓
 - 康華樓
 - 康榮樓
 - 康和樓
2. 青華苑

地區：葵青

暫定區議會選區範圍

代號	暫定選區名稱	區界說明	主要屋邨 / 地區	估計人口	人口配額 偏差百份比 (16,964)
S25	盛康			15,138	-10.76

北	涌美路
東北	涌美路
東	
東南	青康路
南	青康路
西南	青康路
西	青康路、青衣西路
西北	青衣西路

1. 長康邨 (部分):

- 康祥樓
- 康豐樓
- 康美樓
- 康安樓
- 康平樓
- 康盛樓
- 康順樓

2. 青盛苑

S26 青衣南

19,744

+16.39

北	青衣西北交匯處、寮肚路、青衣西路 青芊街、青康路
東北	青康路、細山路、青衣路、青衣交匯處
東	藍巴勒海峽、昂船洲大橋、昂運路 志昂路
東南	區界線
南	區界線
西南	區界線
西	區界線、馬灣海峽
西北	青馬大橋

1. 長宏邨
2. 曉峰園
3. 藍澄灣

地區：葵青

暫定區議會選區範圍

代號	暫定選區名稱	區界說明	主要屋邨 / 地區	估計人口	人口配額 偏差百份比 (16,964)
S27	長亨			13,616	-19.74

北	區界線
東北	青衣北岸公路
東	青衣北岸公路、担杆山交匯處 楓樹窩路、青衣西路
東南	青衣西路
南	青衣西路、寮肚路
西南	青馬大橋、區界線
西	區界線、馬灣海峽
西北	區界線

1. 長亨邨

S28 青發

18,267

+7.68

北	區界線
東北	區界線
東	牙鷹洲街
東南	牙鷹洲街、青敬路
南	青敬路、担杆山路、青衣北岸公路
西南	青衣北岸公路
西	
西北	區界線

1. 長發邨
2. 青雅苑
3. 青泰苑
4. 青宏苑

地區：葵青

暫定區議會選區範圍

代號	暫定選區名稱	區界說明	主要屋邨 / 地區	估計人口	人口配額 偏差百份比 (16,964)
S29	長安			13,832	-18.46

北	担杆山路
東北	担杆山路
東	青敬路
東南	青敬路、担杆山交匯處
南	青衣北岸公路
西南	青衣北岸公路
西	青衣北岸公路、担杆山路
西北	担杆山路

1. 長安邨 (部分):

安清樓
安海樓
安江樓
安濤樓
安洋樓
安潤樓

地區：離島

暫定區議會選區範圍

代號	暫定選區名稱	區界說明	主要屋邨 / 地區	估計人口	人口配額 偏差百份比 (16,964)
T01	大嶼山			19,207	+13.22

北	南環路、赤鱸角南路、順東路、裕東路 東涌東交匯處、北大嶼山公路、區界線 翔東路
東北	大嶺峒、榴花峒、老虎頭、區界線
東	銀礦灣、芝麻灣、北長洲海峽
東南	北長洲海峽、石鼓洲、芝麻灣半島
南	索罟群島、區界線
西南	大嶼海峽、區界線
西	大澳、區界線
西北	赤鱸角之西南方、區界線

1. 長沙
2. 麗濱別墅
3. 龍軒苑
4. 龍田邨
5. 美雅花園
6. 銀灣邨
7. 卓濤軒
8. 澄碧邨
9. 銀景中心
10. 塘福
11. 馬灣新村
12. 石榴埔村

T02 逸東邨北

18,959 +11.76

北	逸東街
東北	松仁路
東	松仁路
東南	裕東路、松仁路
南	裕東路、逸東街
西南	逸東街
西	逸東街
西北	逸東街

1. 逸東(二)邨

地區：離島

暫定區議會選區範圍

代號	暫定選區名稱	區界說明	主要屋邨 / 地區	估計人口	人口配額 偏差百份比 (16,964)
T03	逸東邨南			20,124	+18.63

北	逸東街
東北	逸東街
東	裕東路、松仁路
東南	東涌道
南	東涌道
西南	裕東路
西	
西北	

1. 逸東(一)邨

地區：離島

暫定區議會選區範圍

代號	暫定選區名稱	區界說明	主要屋邨 / 地區	估計人口	人口配額 偏差百份比 (16,964)
T04	東涌北			22,450	+32.34

北	東涌海濱路、迎禧路
東北	迎禧路
東	港鐵(機場快綫)、北大嶼山公路
東南	北大嶼山公路
南	北大嶼山公路、東涌東交匯處
西南	北大嶼山公路
西	北大嶼山公路、東涌海濱路
西北	東涌海濱路

1. 映灣園
2. 藍天海岸
3. 影岸紅
4. 水藍·天岸
5. 海堤灣畔

T05 東涌南

18,489 +8.99

北	區界線
東北	區界線
東	
東南	北大嶼山公路、迎禧路、東涌海濱路 東涌東交匯處、裕東路
南	裕東路、順東路、赤鱗角南路、南環路
西南	南環路、赤鱗角南路
西	區界線
西北	區界線

1. 富東邨
2. 東堤灣畔
3. 裕東苑

地區：離島

暫定區議會選區範圍

代號	暫定選區名稱	區界說明	主要屋邨 / 地區	估計人口	人口配額 偏差百份比 (16,964)
T06	愉景灣			13,237	-21.97

北	區界線
東北	區界線
東	區界線
東南	區界線
南	坪洲以北、遊艇徑
西南	梅窩以北
西	老虎頭、榴花峒、愉景灣隧道
西北	大嶺峒、區界線

1. 津堤
2. 碧濤
3. 尚堤
4. 蘅峰
5. 明翠台
6. 寶峰
7. 海堤居
8. 康慧台
9. 頤峰
10. 海澄湖畔二段

T07 坪洲及喜靈洲

7,529

-55.62

北	遊艇徑
東北	區界線
東	區界線
東南	西博寮海峽
南	西博寮海峽
西南	喜靈洲避風塘
西	
西北	遊艇徑

1. 喜靈洲職員宿舍
2. 金坪邨
3. 南灣
4. 稔樹灣
5. 坪麗苑
6. 東灣
7. 元嶺仔

地區：離島

暫定區議會選區範圍

代號	暫定選區名稱	區界說明	主要屋邨 / 地區	估計人口	人口配額 偏差百份比 (16,964)
T08	南丫及蒲台			6,183	-63.55

北	西博寮海峽、區界線
東北	區界線、東博寮海峽
東	區界線、橫瀾島
東南	區界線
南	區界線、蒲台群島
西南	區界線
西	長洲以東部份海域、西博寮海峽
西北	西博寮海峽

1. 大坪村
2. 蘆鬚城
3. 模達
4. 北角村
5. 蒲台
6. 索罟灣
7. 大灣
8. 榕樹灣
9. 鹿洲
10. 蘆荻灣

T09 長洲南

11,108

-34.52

北	大興堤路、新街市里、大新海傍路 大新後街、學校路、觀音灣路
東北	
東	西博寮海峽
東南	
南	長洲以南部份海域
西南	
西	石鼓洲以東
西北	長洲西堤道

1. 花屏山莊
2. 碧濤軒
3. 高山村
4. 龍仔村
5. 雅寧苑
6. 西灣美經援村
7. 大石口
8. 大菜園區
9. 東莞新邨

地區：離島

暫定區議會選區範圍

代號	暫定選區名稱	區界說明	主要屋邨 / 地區	估計人口	人口配額 偏差百份比 (16,964)
T10	長洲北			11,082	-34.67

北	北長洲海峽
東北	喜靈洲以南
東	西博寮海峽
東南	觀音灣
南	觀音灣路、學校路、大新後街 大新海傍路、新街市里、大興堤路
西南	長洲避風塘、長洲西堤道
西	北長洲海峽
西北	北長洲海峽

1. 長貴邨
2. 長苑
3. 浩賢軒
4. 安榮中心
5. 北社新村
6. 桂濤花園
7. 大貴灣新村
8. 同裕樓